

GUÍA DE

# PESCA

DE LA DIVISIÓN DE RECURSOS DE VIDA  
SILVESTRE DE UTAH



2024

# CONTÁCTENOS

## Entregar a un cazador furtivo

Teléfono: 800-662-3337

Mensaje de texto: 847411

Sitio web: [wildlife.utah.gov/utip](http://wildlife.utah.gov/utip)

## Oficinas de la División

Las oficinas abren de 8 a. m. a

5 p. m., de lunes a viernes.

### *Salt Lake City*

1594 W North Temple

Box 146301

Salt Lake City, UT 84114-6301

801-538-4700

### *Región de centro*

1115 N Main Street

Springville, UT 84663

801-491-5678

### *Región del noreste*

318 N Vernal Avenue

Vernal, UT 84078

435-781-9453

### *Región del norte*

515 E 5300 S

Ogden, UT 84405

801-476-2740

### *Región sudeste*

319 N Carbonville Road, Ste A

Price, UT 84501

435-613-3700

### *Región del sur*

1470 N Airport Road

Cedar City, UT 84721

435-865-6100

### *Oficina del Condado de Washington*

451 N SR-318

Hurricane, UT 84737

435-879-8694

# ÍNDICE

- 3 **Cómo usar esta guía**
- 4 **Conozca las leyes**
- 6 **Aranceles por licencias y permisos**
- 7 **Límites diarios**
- 8 **Normas generales: licencias y permisos**
- 8 **Día de pesca libre**
- 8 **Exenciones de licencia para grupos y organizaciones juveniles**
- 9 **Licencias con descuento para veteranos con discapacidades**
- 10 **Concursos de pesca**
- 11 **Normas generales: métodos de pesca**
- 11 **Cómo medir un pez**
- 12 **Leyes y normas de navegación de Utah**
- 13 **Cómo comunicar récords de pesca**
- 15 **Restricciones aplicables a las embarcaciones**
- 16 **Acceso a los arroyos en Utah**
- 17 **Conserve su licencia en su teléfono o tableta**
- 20 **Normas generales: posesión y transporte**
- 24 **Recomendaciones sobre el consumo de pescado**
- 25 **Normas para aguas específicas**
- 28 **Aguas pesqueras comunitarias**
- 42 **Ayude a proteger sus pesquerías favoritas**
- 44 **Comentarios de los pescadores, datos biológicos y usted**
- 45 **Pase anual para los parques estatales de Utah**
- 48 **Identificación de los peces autóctonos y no autóctonos de Utah**
- 70 **Definiciones**

---

**En la portada:** Rebeca Granillo sostiene una trucha común capturada en el río Green (Green River), debajo de la represa de Flaming Gorge. Conozca el viaje de pesca de Rebeca en [wildlife.utah.gov/teamwildlife/rebeca/es](http://wildlife.utah.gov/teamwildlife/rebeca/es).



## CÓMO USAR ESTA GUÍA

1. Revise los límites diarios en la página 7. Dado que algunos han cambiado, asegúrese de consultar la tabla antes de salir de pesca.
2. Repase las normas generales, comenzando por la página 8. Esas normas explican qué licencias necesita, los métodos de pesca permitidos y cuándo puede transportar y poseer especímenes.
3. Busque un cuerpo de agua en especial en la sección que comienza en la página 25. (Si el lugar que busca no está en esa lista, significa que está sujeto a las normas generales y límites diarios).

## ¿CUÁLES SON LAS NOVEDADES?

**Día de pesca libre:** el día de pesca libre será el 8 de junio de 2024. Este evento anual es una gran oportunidad para compartir la diversión de la pesca con amigos y familiares. Para obtener más información, consulte la página 8.

**Cambios en el reglamento para el 2024:** la Junta de Vida Silvestre de Utah (Utah Wildlife Board) aprobó cambios en el reglamento de varios cuerpos de agua de todo el estado, que entrarán en vigor el 1 de enero de 2024. Los nuevos reglamentos se mencionan en la sección *Normas para aguas específicas*, que comienza en la página 25.

**Ampliación de las posibilidades de pesca submarina con arpón:** en todas las aguas abiertas a la pesca con caña (durante las temporadas abiertas) ahora puede practicar la pesca submarina de la Gila atraria con arpón, que se suma a la carpa común. La junta también aprobó las posibilidades de pesca submarina para otras especies específicas en el río Jordan (Jordan River), el embalse del arroyo Quail (Quail Creek Reservoir), el lago Utah (Utah Lake) y los afluentes designados del lago Utah, que se señalan como “nuevos” en la página 15. Además, el embalse de Jordanelle (Jordanelle Reservoir) está abierto a la pesca con arpón de la carpa común.

**Posibles cambios de emergencia:** incluso con medidas proactivas, es posible que la División tenga que realizar cambios de emergencia en la pesca en algunos cuerpos de agua del estado debido a las condiciones de sequía u otros factores (como la construcción o reparación de presas) en 2024. Manténgase al tanto de estos cambios en el sitio *wildlife.utah.gov/guidebooks* y, una vez allí, en “View guidebook updates” (Ver actualizaciones de la guía) junto a *Guía de pesca de Utah 2024*.

**Previsión de nuevas pesquerías comunitarias:** dos nuevos estanques de pesca comunitarios, el estanque del Parque Natural Roosevelt (Roosevelt Nature Park Pond), en Roosevelt (condado de Duchesne) y el estanque de la Reserva Poulter (The Pond at Poulter Preserve), West Haven (condado de Weber), se abrirán al público en el verano de 2024.

**Requisitos del programa de especies acuáticas invasoras (Aquatic Invasive Species, AIS) para botes a motor:** a partir del 1 de julio de 2023, todos los navegantes con embarcaciones motorizadas, tanto residentes como no residentes de Utah, deberán realizar un curso anual de concientización sobre el mejillón y pagar la cuota de inscripción en el programa de especies acuáticas invasoras a través del portal de la DWR. Antes de embarcar, asegúrese de conocer las normas y requisitos de navegación en Utah, sin olvidar los esfuerzos para detener la propagación del mejillón Quagga. Consulte la página 46 o visite *stdofthesea.utah.gov* para obtener más detalles.

**Cambios en los aranceles de las licencias:** la Legislatura de Utah aprobó varios cambios propuestos en los aranceles de las licencias de caza y pesca en Utah, los cuales entraron en vigor el 1 de julio de 2023. Se trata del primer aumento de aranceles para los residentes en Utah desde 2014. En la actualidad, la DWR se autofinancia en un 92 % mediante los aranceles por licencias y permisos, y solo recibe una financiación limitada del fondo general del estado. Gracias por apoyar la conservación de la pesca y la vida silvestre en Utah con la compra de su licencia de pesca o su licencia combinada.

**La Guía de pesca de Utah está disponible en español:** existe una edición digital de esta guía en español en *wildlife.utah.gov/guia*.

## CONOZCA LAS LEYES

Esta guía resume las leyes y las normas para la pesca en Utah. Si bien este es un documento práctico de referencia rápida para los reglamentos de pesca de Utah, no es un recurso que lo abarque todo.

Si desea conocer en profundidad las leyes y las normas de pesca de Utah, visite [wildlife.utah.gov/rules](http://wildlife.utah.gov/rules).

Puede utilizar las referencias de esta guía, como el *Norma Administrativa de Utah R657-13-6* y el *Código de Utah § 23A-5-309*, para buscar en Internet la ley o la norma detallada en la que se basa el resumen de la guía.

Si tiene preguntas sobre un reglamento concreto, llame o visite la oficina de la División más cercana.

## ¿Quién dicta las normas?

La Junta de Vida Silvestre de Utah aprueba las normas y las leyes que se resumen en esta guía.

La junta está compuesta por siete miembros, cada uno de los cuales ejerce un mandato de seis años. Los miembros de la junta, nombrados por el gobernador, no son empleados de la División.

El director de la División actúa como secretario ejecutivo de la junta, pero no tiene voto en las políticas de vida silvestre.

Antes de introducir cambios en las normas sobre vida silvestre, los miembros de la junta escuchan las recomendaciones de los biólogos de la División. También reciben aportes del público y de diversos grupos de interés a través del proceso del Consejo Consultivo Regional (Regional Advisory Council, RAC).

Si tiene comentarios o sugerencias para los miembros de la junta, puede encontrar información de contacto en línea en [wildlife.utah.gov](http://wildlife.utah.gov).

## Miembros de la Junta de Vida Silvestre

Kent Johnson  
Paula Richmond  
Bret Selman  
Bryce Thurgood

Randy Dearth,  
*presidente*  
Gary Nielson,  
*vicepresidente*  
J. Shirley, *directora  
de la División  
y secretaria  
ejecutiva*

## Recordatorios importantes

### Denuncie a los cazadores furtivos:

envíe un mensaje de texto al 847411 desde su dispositivo móvil, llame a la línea directa de la División al 800-662-3337 o utilice la aplicación policial de la UTDWR para denunciar delitos relacionados con la vida silvestre. Para obtener más detalles sobre estas y otras opciones, visite [wildlife.utah.gov/utip](http://wildlife.utah.gov/utip).

### Opciones para la adquisición de licencias:

las licencias de pesca y las combinadas están disponibles en [wildlife.utah.gov](http://wildlife.utah.gov) y mediante los agentes de licencias y las oficinas de la División. También puede llamar al 800-221-0659 para adquirir su licencia por teléfono. (Hay un costo adicional de \$2 por transacción por cada artículo que compre por teléfono).

**Le y de pensión alimentaria:** existen restricciones que impiden la adquisición de licencias de pesca y caza por falta de pago de la pensión alimentaria. Si desea obtener más información o concertar un calendario de pagos, comuníquese con la Oficina de Servicios de Recuperación al 801-536-8500.

**Pesquerías comunitarias:** puede obtener más información sobre las docenas de pesquerías comunitarias de Utah si consulta el recuadro en página 28 o visita [wildlife.utah.gov/pesqueras-comunitarias.html](http://wildlife.utah.gov/pesqueras-comunitarias.html).

**Pesca durante el año:** en Utah, la temporada de pesca dura todo el año en la mayoría de los cuerpos de agua. En 2024, la temporada será desde el 1 de enero hasta el 31 de diciembre.

**Utah Cutthroat Slam:** gracias al programa Utah Cutthroat Slam se han reunido más de \$90 000 para la conservación de la trucha autóctona de Utah desde que se inició en 2016. Para obtener más información sobre el Slam, consulte el recuadro informativo en página 10 o visite [utahcutthroatslam.org](http://utahcutthroatslam.org).

**Reglamento de la degollación de peces en el lago Bear (Bear Lake):** los pescadores pueden mantener un límite diario de hasta dos truchas degolladas en el lago Bear, incluso si las aletas de la trucha no están cortadas. Para obtener más información de los reglamentos de pesca específicos del lago Bear y sus afluentes, consulte la página 25.

## No pierda su privilegio de caza y pesca

Si comete una infracción contra la vida silvestre, podría perder el privilegio de caza y pesca en Utah. La División de Recursos de Vida Silvestre de Utah puede suspender la licencia a cualquier persona que, de forma consciente, intencional o imprudente, infrinja las leyes de vida silvestre. Su licencia puede suspenderse por una infracción contra la vida silvestre si:

- Recibió una condena.
- Se declara culpable o no se opone.
- Presenta un alegato en suspenso o acuerdo para desviación de enjuiciamiento.

Los procedimientos de suspensión están separados y son independientes del proceso penal. La División de Recursos de Vida Silvestre de Utah puede suspender los privilegios de su licencia independientemente de que el tribunal considere la suspensión en su caso penal. Se le notificará cualquier acción contra su privilegio una vez que concluya el proceso penal. Y recuerde, si su licencia está suspendida en Utah, es posible que no se le permita cazar o pescar en la mayoría de los demás estados.

(Visite [wildlife.utah.gov/know-the-consequences.html](http://wildlife.utah.gov/know-the-consequences.html) para ver un mapa de los estados participantes).



**Solicitud en línea para concursos y torneos de pesca:** si desea celebrar un concurso o torneo de pesca, puede solicitar el permiso en línea. Para presentar su solicitud, visite [dwrapps.utah.gov/fishingtournament](http://dwrapps.utah.gov/fishingtournament). Si desea obtener más información sobre los concursos de pesca en Utah, consulte la página 10.

**Ver y enviar registros de pesca de Utah:** puede consultar todos los registros de pesca de Utah en línea (o descargar los formularios para enviar un nuevo registro) en [wildlife.utah.gov/record-fish](http://wildlife.utah.gov/record-fish).

**Veda estatal del salmón rojo en otoño:** los pescadores **no** podrán poseer salmones rojos en ningún cuerpo de agua de todo el estado desde el 10 de septiembre hasta el 30 de noviembre. Consulte todos los límites estatales en la tabla en la página 7.

**Uso de cebo para capturar cangrejos de río:** recuerde que puede utilizar cebo para capturar cangrejos de río en aguas en las que esté prohibido el uso de cebo para peces, siempre que ninguna de sus líneas lleve anzuelos. Consulte la página 12 para obtener más detalles.

**Lucio europeo marcado:** si captura un lucio europeo marcado en el lago Utah, debe devolverlo al agua. Todo lucio europeo no marcado que sea capturado en el lago Utah debe sacrificarse inmediatamente. Para obtener más detalles, consulte *el lago Utah* en la página 40.

**Rectificaciones:** si se detectan errores en la guía impresa, la División los corregirá en la versión en línea. Visite [wildlife.utah.gov/guidebooks](http://wildlife.utah.gov/guidebooks) para consultar todas las guías y anuncios de la División.

**Protección frente a la discriminación:** la División recibe ayuda financiera federal del Servicio de Pesca y Vida Silvestre de los EE. UU. en virtud del Título VI de la Ley de Derechos Civiles de 1964, el Artículo 504 de la Ley de Rehabilitación de 1973, el Título II de la Ley de Estadounidenses con Discapacidades de 1990, la Ley de Discriminación por Edad de 1975 y el Título IX de las Enmiendas Educativas de 1972, el Departamento del Interior de los EE. UU. y sus oficinas prohíben la discriminación por motivos de raza, color, nacionalidad, edad, discapacidad o sexo. Si cree que se lo ha discriminado en algún programa, actividad o instalación, o si desea más información, visite [doi.gov/pmb/eo/Public-Civil-Rights](http://doi.gov/pmb/eo/Public-Civil-Rights).

**Terrenos privados:** la División no puede garantizar el acceso a ningún terreno privado. En determinadas circunstancias, debe obtener un permiso por escrito del propietario del terreno o de su representante autorizado antes de acceder. Para obtener más información, consulte *Intrusión* en la página 16.

**Financiación de la División:** la División se financia principalmente con la venta de licencias de pesca y caza, y con ayudas federales que son posibles gracias a un impuesto especial sobre la venta de cañas de pescar y otros equipos relacionados con la pesca.

## ARANCELES POR LICENCIAS Y PERMISOS

Sus compras de licencias y permisos de caza y pesca ayudan a financiar los esfuerzos de conservación de la vida silvestre en todo el estado. Gracias por elegir cazar, atrapar y pescar aquí, en Utah.

### Licencias para residentes

Licencia de pesca de 365 días (12-13 años)	\$5
Licencia de pesca de 365 días (14-17 años)	\$16
Licencia de pesca de 365 días (18-64 años)	\$40
Licencia de pesca de 365 días (65 años en adelante)	\$31
Licencia de pesca de 365 días para veteranos con discapacidad (para más detalles, consulte el recuadro en la página 9)	\$12
Licencia de caza plurianual (18-64 años)	\$39 al año, hasta cinco años
Licencia de caza plurianual (65 años en adelante)	\$30 al año, hasta cinco años
Permiso combinado de 365 días (14-17 años)*	\$20
Permiso combinado de 365 días (18-64 años)*	\$44
Permiso combinado de 365 días (65 años en adelante)*	\$35
Permiso combinado de 365 días para veteranos con discapacidad (para más detalles, consulte el recuadro en la página 9)*	\$28,50
Permiso combinado plurianual (18 años en adelante)*	\$43 al año, hasta cinco años
Licencia de pesca para 3 días (todas las edades)	\$19
Licencia de pesca para 7 días (todas las edades)	\$30

\* Una licencia combinada le permite pescar, cazar piezas de caza menor y solicitar permisos de caza.

### Licencias para no residentes

Licencia de pesca de 365 días (12-13 años)	\$10
Licencia de pesca de 365 días (14-17 años)	\$34
Licencia de pesca de 365 días (18 años en adelante)	\$94
Licencia de pesca plurianual (18 años en adelante)	\$93 al año, hasta cinco años
Permiso combinado de 365 días (hasta los 17 años)*	\$38
Permiso combinado de 365 días (18 años en adelante)*	\$150
Permiso combinado plurianual (18 años en adelante)*	\$149 al año, hasta cinco años
Licencia de pesca para 3 días (todas las edades)	\$31
Licencia de pesca para 7 días (todas las edades)	\$51

\* Una licencia combinada le permite pescar, cazar piezas de caza menor y solicitar permisos de caza.

### Permisos de pesca recíprocos

Residentes de Wyoming: Flaming Gorge, permiso recíproco de Utah**	\$30
---	------

\*\* Consulte la página 8 para obtener detalles.

### Otros permisos de pesca

Permiso de pesca con línea fija*** (residentes y no residentes)	\$22
---	------

\*\*\* Para saber más sobre los permisos de pesca con línea fija, consulte la página 14 de esta guía.



# LÍMITES DIARIOS

Los límites que se indican a continuación se aplican a la mayoría de las pesquerías de Utah, pero en algunas aguas se aplican restricciones específicas de bolsa o tamaño. Consulte la sección *Normas para aguas específicas* a partir de la página 25 para conocer las posibles excepciones.

Mojarra negra y mojarra blanca (total combinado)	50	Especies no destinadas a la pesca (excepto peces prohibidos; consulte la lista de peces prohibidos en la página 18)	Sin límite
Mojarra oreja azul y perca sol (total combinado)	50		
Prosopium gemmifer	30	Lucio europeo	20, solo 1 de más de 36 pulgadas
Bagre	24	Carpa del gila ( <b>Nota:</b> Puede pescar carpas de gila en partes de determinadas aguas; pueden aplicarse restricciones en materia de cebos y capturas. Consulte los detalles en la sección <i>Normas para aguas específicas</i> a partir de la página 25).	2
Lota ( <b>Recordatorio:</b> no suelte ninguna lota que capture. Toda lota capturada debe sacrificarse inmediatamente).	Sin límite		
Bagre de canal	8	Perca de Sacramento	10
Pesquerías comunitarias (el límite incluye peces de la mayoría de las especies, pero debe liberar cualquier tiger muskellunge que capture. También se recomienda liberar todas las lubinas negras. Consulte la lista completa de aguas comunitarias en la página 28).	2	Lubina rayada	Sin límite
		Tiger muskellunge	1 de más de 40 pulgadas
Cangrejo de río ( <b>Recordatorio:</b> puede utilizar cebo para capturar cangrejos de río en aguas en las que esté prohibido el uso de cebo para peces, siempre que ninguna de las líneas lleve anzuelos. Consulte la página 13 para obtener más detalles).	Sin límite	Trucha, salmón rojo y timalo ártico (total combinado) <b>Los pescadores no podrán poseer salmones rojos en ningún cuerpo de agua de todo el estado desde el 10 de septiembre hasta el 30 de noviembre.</b>	4
Salmón rojo ( <b>Recordatorio:</b> el salmón rojo contabiliza dentro del total de truchas).	Consulte el límite de truchas en la siguiente columna		
Lubina negra y lubina de boca chica (total combinado)	6	Lucioperca	10, solo 1 de más de 24 pulgadas
		Pez blanco	10
		Lubina blanca	Sin límite
		Wiper	3
		Perca amarilla	50

# NORMAS GENERALES: LICENCIAS Y PERMISOS

Código de Utah §§ 23A-4-201 y 23A-5-309

El primer paso para pescar en Utah es obtener una licencia de pesca. El tipo de licencia que debe adquirir depende de muchas variables: su edad, la frecuencia con que desea pescar, dónde desea hacerlo y si es residente de Utah. (Para determinar si es residente, consulte la definición en la página 71). Esta sección proporciona información sobre las distintas licencias y permisos disponibles.

## Día de pesca libre

Código de Utah § 23A-4-201 y Norma Administrativa de Utah R657-13-3

El único día en el que no se necesita licencia para pescar en Utah es el sábado 8 de junio de 2024, que es el Día de la Pesca Libre. Todos los habitantes de Utah pueden pescar gratis ese día, pero recuerde que todas las demás leyes y normas de pesca del estado siguen siendo aplicables.

## Menores de 12 años

Código de Utah § 23A-4-601 y Norma Administrativa de Utah R657-13-3

Los menores de 12 años no necesitan licencia de pesca para pescar en Utah. Se puede pescar sin licencia, con dos cañas, con línea fija y con el límite diario completo.

## A partir de los 12 años

Código de Utah § 23A-4-601 y Norma Administrativa de Utah R657-13-3

Si tiene 12 años o más, debe adquirir una licencia de pesca o una licencia combinada para pescar en Utah. Puede elegir entre varias licencias:

- Las licencias de pesca de tres días le permiten pescar durante tres días consecutivos.
- Las licencias de pesca de siete días permiten pescar durante siete días consecutivos.

- Las licencias de pesca de 365 días permiten pescar durante 365 días consecutivos, lo que incluye el día en que compra la licencia.
- Las licencias de pesca plurianuales le permiten pescar por un período de hasta cinco años.
- Las licencias combinadas de 365 días le permiten pescar, cazar piezas de caza menor y solicitar permisos de caza.
- Las licencias combinadas plurianuales le permiten pescar, cazar piezas de caza menor y solicitar permisos de caza durante un máximo de cinco años.

Cuando compra una licencia combinada o una licencia plurianual, también obtiene una reducción de precio en comparación con la compra de licencias de caza y pesca por separado.

Las licencias de pesca y las combinadas están disponibles en [wildlife.utah.gov](http://wildlife.utah.gov) y en las oficinas de los agentes de licencias y de la División. También puede llamar al 800-221-0659 para adquirir su licencia por teléfono.

Debe llevar la licencia consigo mientras pesca y no puede alterarla ni transferirla a otra persona.

Tenga en cuenta que puede utilizar la aplicación Utah Hunting and Fishing para llevar legalmente licencias de pesca en un teléfono o tableta para todos los miembros de su familia. Para descargar la aplicación, visite [wildlife.utah.gov/mobileapp](http://wildlife.utah.gov/mobileapp).

## Pesca transfronteriza y permisos de pesca recíprocos

Norma Administrativa de Utah R657-13-5

Utah comparte con sus estados vecinos el lago Bear, el lago Powell (Lake Powell) y el embalse de Flaming Gorge. Para simplificar el proceso de pesca transfronteriza, Utah ha pautado los siguientes acuerdos con Idaho, Arizona y Wyoming:

## Exenciones de licencia para grupos y organizaciones juveniles

¿Dirige un grupo de scouts o es mentor de un grupo de jóvenes? Muchos grupos pueden celebrar eventos de pesca que no requieren licencia para los participantes de 15 años o menos. Para determinar si cumple los requisitos y completar el formulario de exención de licencia, visite [wildlife.utah.gov/youth-org](http://wildlife.utah.gov/youth-org).



## Lago Bear

Si dispone de una licencia de pesca o una combinada válida en Utah o Idaho, ya sea residente o no, puede pescar tanto en la parte del lago correspondiente a Utah como en la de Idaho, siempre que respete los reglamentos de pesca del estado en el que esté pescando.

Es su responsabilidad conocer y seguir las leyes y las normas de cada estado para el lago Bear.

**Recordatorio:** aunque tenga licencia en ambos estados, solo puede llevar un ejemplar del límite diario cada día.

## Lago Powell

Si posee una licencia de pesca o una combinada válida en Utah o Arizona, ya sea residente o no, puede pescar tanto en la parte del lago correspondiente a Utah como en la de Arizona, siempre que respete los reglamentos de pesca vigentes del estado en el que esté pescando.

Es su responsabilidad conocer y seguir las leyes y las normas de cada estado para el lago Powell.

**Recordatorio:** aunque tenga licencia en ambos estados, solo puede llevar un ejemplar del límite diario cada día.

## Embalse de Flaming Gorge

Para pescar fuera de las fronteras estatales en el embalse de Flaming Gorge, debe tener una licencia de pesca de residente válida en un estado y un permiso de pesca recíproco en el otro estado.

Por ejemplo, si compra una licencia de pesca de residente en Utah, podrá pescar en la parte de Utah de Flaming Gorge. Después de comprar su licencia de Utah, si decide que también quiere pescar en la parte de Wyoming del embalse, deberá comprar un permiso de pesca recíproco de Wyoming. También puede optar por adquirir una licencia de pesca para no residentes en Wyoming.

**Pescadores no residentes:** si **no** reside en Utah ni en Wyoming (y desea pescar en todo el embalse de Flaming Gorge) deberá adquirir licencias de pesca para no residentes en **ambos estados**. Este cambio está en vigor desde 2019.

## Licencias con descuento para veteranos con discapacidades

La División ofrece licencias de pesca con descuento a los veteranos de Utah que quedaron discapacitados durante su servicio.

La licencia con descuento cuesta \$12 (en lugar de los \$40 del precio completo) y es válida durante 365 días a partir del día en que se adquiere. Las licencias con descuento están disponibles en línea o en todas las oficinas de la División indicadas en la página 2.

Para adquirir una licencia con descuento, debe ser residente de Utah y tener una discapacidad relacionada con el servicio de al menos el 20 %.

Para solicitar una licencia en línea, visite [wildlife.utah.gov/disabledvet](http://wildlife.utah.gov/disabledvet) y complete el formulario. Si necesita ayuda, llame a la oficina de la División más cercana.

Si decide acudir a una oficina de la División para adquirir su licencia, simplemente lleve la documentación de verificación de discapacidad relacionada con el servicio que le expidió el Departamento de Asuntos de Veteranos.

Puede encontrar más recursos para cazadores y pescadores con discapacidades en [wildlife.utah.gov/disabled-access](http://wildlife.utah.gov/disabled-access).

Para obtener más información sobre cómo obtener un permiso de pesca recíproco de Wyoming o una licencia de pesca de Wyoming, llame al Departamento de Caza y Pesca de Wyoming al 307-777-4600.

Los permisos de pesca recíprocos de Utah están disponibles en [wildlife.utah.gov](http://wildlife.utah.gov), mediante los agentes de licencias autorizados y las oficinas de la División.

Es su responsabilidad conocer y seguir las leyes y normas de cada estado para el embalse de Flaming Gorge; algunas de ellas han cambiado este año. Consulte la sección del *Embalse de Flaming Gorge* en la página 30 para conocer las leyes y las normas de esa pesquería.

## Más información sobre permisos recíprocos

- Los permisos de pesca recíprocos de Utah son válidos durante 365 días a partir del día en que se adquieren.
- Debe firmar con su nombre en el permiso recíproco del mismo modo que firmó con su nombre en la licencia de pesca.

## Concursos de pesca

*Norma Administrativa de Utah R657-58*

Si desea celebrar un concurso o torneo de pesca, puede realizar una solicitud en línea. Para presentar su solicitud, visite [dwrapps.utah.gov/fishingtournament](http://dwrapps.utah.gov/fishingtournament).

Para consultar las normas del concurso de pesca, revise la *Norma Administrativa de Utah R657-58* en [wildlife.utah.gov/rules](http://wildlife.utah.gov/rules), visite [wildlife.utah.gov/fishingcontests](http://wildlife.utah.gov/fishingcontests) o comuníquese con su oficina de la División más cercana.

Si tiene previsto celebrar un concurso de

pesca en un parque estatal o en un cuerpo de agua administrado por el Gobierno federal, deberá consultar también al organismo de gestión del territorio correspondiente para saber si existen normas adicionales aplicables a la zona.

## Licencias para residentes con necesidades especiales

*Código de Utah § 23A-4-305 y Norma Administrativa de Utah R657-12-3*

Si es residente de Utah y tiene ciertas discapacidades físicas o mentales (o una enfermedad terminal) puede calificar para una licencia de pesca gratuita. Un niño que se encuentre bajo la custodia del Estado por orden judicial también puede cumplir los requisitos para esta licencia. Para saber si cumple los requisitos, visite [wildlife.utah.gov/disabled](http://wildlife.utah.gov/disabled) o comuníquese con su oficina de la División más cercana.

## Ayude a conservar la trucha degollada autóctona

El Utah Cutthroat Slam ofrece un emocionante desafío para los pescadores con mentalidad conservacionista. Debe capturar las cuatro subespecies de trucha degollada autóctonas de Utah, en sus aguas nativas, y presentar una prueba visual de su éxito.

Después de completar con éxito el *Slam*, recibirá un impresionante medallón para conmemorar su logro. También recibirá un certificado de finalización del *Slam* y un reconocimiento en línea en [utahcutthroatslam.org](http://utahcutthroatslam.org).

Su cuota de participación en el Slam (solo \$20 para los adultos y \$10 para los menores de 18 años) ayuda a financiar proyectos de conservación de la trucha degollada en Utah.

El Utah Cutthroat Slam es una asociación entre la División y Trout Unlimited, y ha recaudado con éxito más de \$90 000 para la conservación de la trucha degollada nativa desde su lanzamiento en 2016.

Para celebrar que se han completado más de 1000 pruebas del Utah Cutthroat Slam, lanzamos cuatro nuevos medallones.

Para consultar la lista completa de requisitos del programa, visite [utahcutthroatslam.org](http://utahcutthroatslam.org).



(DAR VUELTA)

# NORMAS GENERALES: MÉTODOS DE PESCA

Código de Utah § 23A-5-309

Existen leyes y normas que regulan la pesca en Utah. Si cumple con estos reglamentos y es un pescador ético, contribuirá a que la pesca siga siendo un deporte magnífico para todos. Conozca las siguientes normas generales para la captura de peces y cangrejos de río. Encontrará algunas excepciones a estas normas en la sección *Normas para aguas específicas* de la página 25.

## Captura deportiva de peces

Solo puede capturar peces deportivos con los siguientes métodos:

### Pesca con caña

*Normas Administrativas de Utah R657-13-6, R657-13-7 y R657-13-11*

Los menores de 12 años o quienes tengan una licencia de pesca o una combinada válidas para Utah, pueden pescar con dos cañas en cualquier lugar del estado durante la temporada de pesca abierta. Solo se puede conservar un ejemplar del límite diario de peces. El uso de una segunda caña **no** permite conservar dos ejemplares del límite diario de peces. Se pueden utilizar líneas o anzuelos adicionales cuando se esté haciendo lo siguiente:

- Pesca cangrejos de río. Consulte la página 17 de esta guía para obtener más información sobre la pesca del cangrejo de río.
- Usar una línea fija. Consulte la página 14 para saber más sobre la pesca con línea fija.
- Pesca en hielo en Flaming Gorge. Consulte en la página 16 las normas específicas de Flaming Gorge.

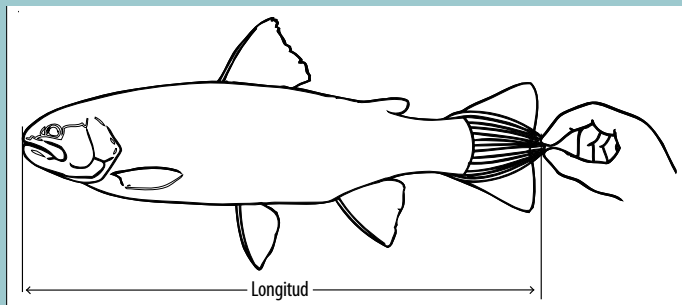
Cuando se pesca, se debe estar a la vista del equipo con el que se pesca (esta distancia no puede superar los 100 pies). La única excepción a esta regla es cuando se tiene un permiso de pesca con línea fija. Consulte la página 14 para saber más sobre la pesca con línea fija.

Hay que tener en cuenta algunas normas de pesca adicionales:

- Ningún señuelo artificial puede tener más de tres anzuelos.
- Ninguna línea podrá tener enganchados más de tres anzuelos cebados, tres moscas artificiales o tres señuelos artificiales. (Esta norma también se aplica a quienes pescan cangrejos de río). Consulte la página 14 de esta guía para obtener más información sobre la pesca con línea fija.
- Cuando se pesca en el hielo, no se puede hacerlo en un orificio de más de 12 pulgadas de ancho. Las únicas excepciones son en el lago Bear, el embalse de Flaming Gorge y el lago Fish (Fish Lake). Para obtener más información sobre la pesca en hielo en estas aguas, visite la sección *Normas para aguas específicas* que comienza en la página 25.

## Cómo medir un pez

1. Coloque el pez de lado con la mandíbula cerrada.
2. Apriete la aleta caudal o gírela para obtener la máxima longitud total.
3. Mida una línea recta desde la punta del hocico hasta el extremo de la aleta caudal.



La pesca con caña está permitida desde embarcaciones y tubos flotantes de pesca, así como desde otras embarcaciones motorizadas y no motorizadas, en todas las aguas en las que esté autorizado dicho uso. Sin embargo, hay algunas aguas en las que no se puede pescar desde un tubo flotante ni desde una embarcación (consulte la página 15 para obtener más información).

Tenga en cuenta que otros organismos pueden haber impuesto restricciones adicionales al uso de tubos flotantes y embarcaciones en determinadas aguas de Utah.

## Cebo

*Norma Administrativa de Utah R657-13-12*

Puede utilizar o poseer maíz legalmente mientras pesca en cualquier lugar de Utah donde esté permitido el uso de cebo.

Mientras esté pescando, lo siguiente es ilegal:

- Utilizar o tener en posesión cebos vivos
- Utilizar o tener en posesión salamandras tigre (vivas o muertas)
- Usar o tener en posesión cualquier cebo (incluidos los PowerBait o anzuelos perfumados) en lugares prohibidos
- Utilizar o tener en posesión cebos artificiales comercialmente incrustados o recubiertos de peces o partes de peces
- Utilizar o poseer cebo en forma de pescado fresco o congelado o partes de

pescado, excepto en los casos que se indican a continuación:

- El *Prosopium gemmifer* muerto solo puede utilizarse como cebo en el lago Bear.
- La perca amarilla muerta solo podrá utilizarse como cebo en el embalse de Big Sand Wash (Big Sand Wash Reservoir), el embalse del arroyo Deer (Deer Creek Reservoir), el embalse de Echo (Echo Reservoir), el lago Fish, el embalse de Gunnison (Gunnison Reservoir), el embalse de Hyrum (Hyrum Reservoir), el embalse de Johnson (Johnson Reservoir), el embalse de Jordanella, el embalse de Mantua (Mantua Reservoir), el embalse de Mill Meadow (Mill Meadow Reservoir), el embalse de Newton (Newton Reservoir), el embalse de Pineview (Pineview Reservoir), el embalse de Red Fleet (Red Fleet Reservoir), el embalse de Rockport (Rockport Reservoir), el embalse de Starvation (Starvation Reservoir), el lago Utah, el embalse de Willard Bay (Willard Bay Reservoir) y el embalse de Yuba (Yuba Reservoir).
- Las lubinas blancas muertas solo pueden utilizarse como cebo en el lago Utah y en el río Jordan.

## Leyes y normas de navegación de Utah

Los navegantes tienen la responsabilidad de practicar y promover un uso seguro y ético de nuestras vías navegables. Si tiene previsto salir con su embarcación por aguas de Utah, debe tomar las siguientes medidas de seguridad:

Póngase el chaleco salvavidas. La ley de Utah exige que los menores de 13 años lleven puesto el chaleco salvavidas cuando estén en una embarcación y se recomienda que todos lleven uno.

Informe a alguien adónde va y a qué hora espera volver.

Lleve consigo el equipo de seguridad

necesario para la navegación. Para obtener una lista detallada del equipamiento de seguridad, visite [recreation.utah.gov/boating](http://recreation.utah.gov/boating).



Sea educado. Mientras supere la velocidad de estela, mantenga su embarcación a una distancia mínima de 150 pies de otras embarcaciones, personas en el agua, pescadores de orilla, rampas de botadura, muelles y zonas de baño designadas.

Si completa un curso de embarcaciones de Utah, puede reducir las primas de su seguro de embarcación. Para obtener más información sobre navegación, visite [recreation.utah.gov/boating](http://recreation.utah.gov/boating).

- La lota muerta de Flaming Gorge puede utilizarse como cebo solo en Flaming Gorge.
- El sábalo muerto del lago Powell podrá utilizarse como cebo solo en el lago Powell. Es ilegal retirar sábalos muertos de la zona recreativa nacional de Glen Canyon.
- Las lubinas rayadas muertas del lago Powell podrán utilizarse como cebo o carnada solo en el lago Powell.
- Las especies de agua salada muertas, frescas o congeladas, entre las que se incluyen las sardinas y las anchoas, pueden utilizarse como cebo en cualquier agua en la que esté permitido el cebo.
- En todos los lugares en los que esté permitido el uso de cebo, se podrán utilizar como cebo ejemplares muertos del limpiafondos de montaña (*Catostomus platyrhynchus*), el matalote blanco (*Catostomus commersonii*), el limpiafondos de Utah (*Catostomus ardens*), el *Richardsonius balteatus*, el *Rhinichthys osculus*, el *Cottus bairdii*, el *Pimephales promelas* (todas las variantes de color, que incluyen los rojos rosados), la Gila atraria y la carpa común.
- Las huevas de cualquier especie de pez capturado en Utah, excepto los peces prohibidos, podrán utilizarse en los lugares donde esté permitido el cebo. Sin embargo, no se pueden tomar ni utilizar huevas de peces que estén siendo devueltos.

Solo podrá utilizar cangrejos de río vivos como cebo si se encuentra en el agua en la que se los capturó. Es ilegal transportar cangrejos de río vivos fuera del agua en la que se los capturó.

**Recordatorio:** puede utilizar cebo (**sin anzuelos**) para capturar cangrejos de río en aguas en las que esté prohibida la pesca con cebo. Sin embargo, **no** podrá pescar con cebo en aguas en las que esté prohibido.

Puede utilizar peces de cebo preparados comercialmente y tratados químicamente o sus partes en cualquier agua en la que esté permitido el cebo.

En los lugares donde esté prohibido el uso de cebos, no podrán utilizarse artículos

## Cómo comunicar récords de pesca

Puede consultar la lista actual de registros de pesca (o descargar los formularios necesarios para presentar un nuevo registro), puede hacerlo si visita [wildlife.utah.gov/record-fish](http://wildlife.utah.gov/record-fish).

La lista de récords de pesca de Utah es extensa y se actualiza varias veces al año. Para garantizar la exactitud, esa lista solo está disponible en línea.

manufacturados de fabricación humana que puedan no ser digeribles, incluidos los que se hayan tratado químicamente con productos alimenticios, atrayentes químicos para peces o estimulantes de la alimentación.

Tanto el PowerBait como los anzuelos perfumados se consideran cebos y no pueden utilizarse donde esté prohibido el cebo.

Si la Junta de Vida Silvestre de Utah ha declarado que un agua está infestada por una especie acuática invasora (por ejemplo, los mejillones Quagga o los mejillones cebra), o el agua está sujeta a una orden de veda o a un plan de control, no se puede transportar ninguna especie de peces (vivos o muertos), incluidos los peces de cebo, desde esa agua para su uso en cualquier otra. Para determinar si un agua está infestada, visite [wildlife.utah.gov/fishing/invasive-mussels](http://wildlife.utah.gov/fishing/invasive-mussels).

## Restricciones a la captura de peces y cangrejos de río

*Norma Administrativa de Utah R657-13-11*

Se puede utilizar luz artificial mientras se pesca, pero no cuando se practica la pesca submarina con arpón. Hay dos excepciones:

- Cuando se practica pesca submarina con arpón en busca de lota en Flaming Gorge
- Cuando se practica pesca submarina con arpón de carpas en cualquier parte del estado

No está permitido obstruir un curso de agua ni utilizar ningún producto químico, explosivo, electricidad, veneno, arma de fuego, escopeta de perdigones o equipo de tiro con arco para capturar peces o cangrejos de río. Las únicas excepciones se encuentran en *Captura de especies no destinadas a la pesca* (página 18), *Pesca con arco y ballesta* (página 14) y *Normas para aguas específicas, lago Powell* (página 32).

No se puede capturar ni desembarcar un pez enganchándolo o clavándole un garfio y no se puede tener un garfio en la mano mientras se pesca. A un pez enganchado en cualquier lugar que no sea la boca se lo debe liberar inmediatamente. Las únicas excepciones son el lago Powell (donde puede utilizar un garfio para capturar lubinas rayadas), el lago Bear (donde puede capturar *Prosopium gemmifer*) y cualquier cuerpo de agua en el que exista un reglamento de captura y muerte de los peces capturados.

Cebat está prohibido en todas las aguas excepto en el lago Powell. Consulte las *Normas para aguas específicas, lago Powell* en la página 32 para obtener más información sobre el uso de cebo en el lago Powell.

## Pesca con línea fija

*Norma Administrativa de Utah R657-13-8*

Las líneas fijas son líneas ancladas a un objeto inmóvil y no sujetas a una caña de pescar.

Los permisos de pesca con línea fija están disponibles por \$22 en [wildlife.utah.gov](http://wildlife.utah.gov) y mediante los agentes de licencias y oficinas de la División.

El permiso de pesca con línea fija dura 365 días. Los mayores de 12 años también deben tener una licencia de pesca o una combinada de Utah para tres días, siete días, 365 días o varios años que no haya caducado para poder utilizar un permiso de línea de pesca con línea fija.

Si obtiene un permiso de pesca con línea fija y una licencia de pesca o una combinada de Utah, puede utilizar línea fija para pescar en las siguientes aguas: el río Bear (Bear River) propiamente dicho (aguas abajo de la frontera estatal de Idaho, lo que incluye el embalse de Cutler [Cutler Reservoir] y los canales de salida), el río Little Bear (Little Bear River) por debajo de la autopista Valley View (SR-30), el río Malad (Malad River) y el lago Utah. Estas son las **únicas** aguas en las que se permite la pesca con línea fija.

Las siguientes normas se aplican a la pesca con línea fija:

- No se puede pescar con más de una línea fija.
- Una línea fija no puede contener más de 15 anzuelos.
- Al pescar con línea fija, se debe estar a menos de 100 yardas de la superficie o de la orilla desde la que se pesca.
- Un extremo de la línea fija debe estar sujeto a un objeto inmóvil que no esté sujeto a una caña de pescar. La línea fija también debe tener una etiqueta legible

pegada que incluya su nombre, dirección y número de permiso de línea fija.

- Mientras pesca con una línea fija, también puede hacerlo con hasta dos cañas de pescar.

## Redes de inmersión

*Norma Administrativa de Utah R657-13-10*

Puede utilizar una red de inmersión manual para desembarcar peces deportivos que haya capturado legalmente con caña. Sin embargo, no puede utilizar una red de inmersión manual como método principal de captura de peces deportivos, a menos que se encuentre en el lago Bear, donde puede utilizar una red de inmersión para capturar *Prosopium gemmifer*.

Para la pesca de *Prosopium gemmifer* en el lago Bear, la abertura de la red de inmersión no debe superar las 18 pulgadas. Si va a pescar con redes de inmersión a través del hielo en el lago Bear, no hay restricciones en cuanto al tamaño del orificio que puede perforar en el hielo. Consulte las *Normas para aguas específicas, lago Bear* en la página 25 para obtener más información.

También puede utilizar una red de inmersión manual para capturar cangrejos de río y peces no destinados a la pesca, excepto los peces prohibidos. Para acceder a la lista de peces cuya posesión está prohibida, consulte la página 18 de esta guía.

## Pesca con arco y ballesta

*Norma Administrativa de Utah R657-13-14*

La pesca con arco está permitida en la mayoría de los cuerpos de agua de Utah, pero solo para peces no protegidos y no destinados a la pesca, como la carpa. Y dentro de esa limitación, hay aguas en las que solo se pueden pescar carpas con arco (consulte la página 18 para obtener detalles).

En la mayoría de las zonas, la pesca con arco está permitida por la noche con el uso de focos. Hay algunas excepciones notables: los afluentes del lago Utah están cerrados para la pesca con arco por la noche (desde el atardecer hasta el amanecer) desde el 7 de mayo hasta las 06:00 a. m. del 9 de julio. Algunos otros lagos, incluido el lago Powell, tienen zonas cerradas. Si tiene dudas sobre un cuerpo de agua concreto, consulte la sección que comienza en la página 25 o llame a la oficina de la División que gestiona esa pesquería en particular.

## Uso de ballesta

Puede utilizar una ballesta para capturar carpas en cualquier zona de aguas abiertas de todo el estado. No puede utilizar una ballesta para capturar ninguna otra especie de pez.



## Cumplimiento de las ordenanzas locales

Recuerde que los aparejos de tiro con arco y las ballestas se consideran armas y no pueden dispararse a menos de 600 pies de una estructura. Además, las comunidades locales pueden tener ordenanzas contra la descarga de armas dentro de los límites de la ciudad. Si es posible, consulte con su ayuntamiento para asegurarse de que cumple todas las normas.

Si tiene más preguntas sobre la pesca con arco o los lugares en los que se puede pescar con arco, comuníquese con la oficina local de la División.

## Pesca submarina con arpón

*Norma Administrativa de Utah R657-13-9*

El horario de pesca submarina con arpón es el comprendido entre el amanecer y el anochecer oficiales. Es ilegal utilizar luz artificial durante la pesca submarina con arpón y está prohibida la pesca submarina con arpón libre.

Las aguas enumeradas a continuación están abiertas a la pesca submarina con arpón de peces deportivos desde el 1 de enero hasta el 31 de diciembre.

A menos que se indique lo contrario, puede utilizar la pesca submarina para capturar cualquier especie legal dentro de los límites diarios, los límites de longitud y las vedas estacionales aplicables a cada cuerpo de agua:

- Embalse de Big Sand Wash (condado de Duchesne)
- Lago Blue (Blue Lake), solo para pacú y tilapia (condado de Tooele)
- Embalse de Brown's Draw (Brown's Draw Reservoir) (condado de Duchesne)
- Embalse de Causey (Causey Reservoir) (condado de Weber)
- Lago Electric (Electric Lake) (condado de Emery)
- Embalse de Grantsville (Grantsville Reservoir) (condado de Tooele)
- **Nuevo:** el río Jordan, solo para lucio europeo (condados de Salt Lake y Utah)
- Embalse de Newcastle (Newcastle Reservoir), solo para *wipers* y truchas arcoíris (condado de Iron)
- Embalse de Porcupine (Porcupine Reservoir) (condado de Cache)
- **Nuevo:** el embalse del arroyo Quail Creek, solo para lubina de boca chica (condado de Washington)
- Embalse de Recapture (Recapture Reservoir) (condado de San Juan)
- Lago Sand (Sand Lake) (condado de Summit)

## Restricciones aplicables a las embarcaciones

Antes de botar una embarcación en cualquier cuerpo de agua, asegúrese de consultar con los organismos locales, estatales o federales las restricciones que puedan existir para las embarcaciones.

Los reglamentos difieren de un agua a otra, en función del municipio o la agencia responsable. Es su responsabilidad aprender y seguir las normas de una determinada agua.

Puede obtener más información sobre la navegación en Utah y consultar la lista de restricciones aplicables a las embarcaciones en [recreation.utah.gov/boating](http://recreation.utah.gov/boating).

- Embalse de Smith y Morehouse (Smith and Morehouse Reservoir) (condado de Summit)
- **Nuevo:** el lago Utah, solo para lucio europeo y lubina blanca (condado de Utah)
- **Nuevo:** afluentes del lago Utah, incluidos, entre otros, los siguientes afluentes al oeste de la I-15: el arroyo American Fork (American Fork Creek), el arroyo Beer (Beer Creek), el arroyo Dry (Dry Creek), el arroyo Hobble (Hobble Creek), el río Spanish Fork (Spanish Fork River), el arroyo Spring (Spring Creek) y el desagüe del arroyo Spring (Spring Creek Run); solo para lucio europeo (condado de Utah). La pesca submarina con arpón **no** está permitida en el río Provo (Provo River) ni en el delta del río Provo (Provo River Delta)
- Embalse de Willard Bay (Willard Bay Reservoir) (condado de Box Elder)
- Embalse de Yuba (condados de Juab y Sanpete)

## Normas adicionales para la pesca submarina

Hay algunas excepciones a los reglamentos de pesca submarina:

- En el lago Fish (condado de Sevier), podrá pescar bajo el agua todas las especies de peces desde las 06:00 horas del 4 de junio hasta la puesta de sol oficial del 9 de septiembre.

- En Flaming Gorge (condado de Daggett) se puede pescar lota bajo el agua desde el 1 de enero hasta el 31 de diciembre, las 24 horas del día. También puede utilizar luz artificial para pescar lota en este embalse. Consulte en la página 16 las normas específicas de Flaming Gorge.

Se aplican todos los límites de posesión y las vedas estacionales, independientemente de la técnica de pesca que utilice. (Esto incluye la veda estacional estatal del salmón rojo del 10 de septiembre al 30 de noviembre de 2024).

En todas las aguas abiertas a la pesca con caña —durante sus temporadas abiertas— se puede llevar a cabo la pesca submarina de la carpa común y **(la novedad de este año)** la Gila atraria.

### Restricciones a la pesca submarina de lubinas

Las aguas enumeradas a continuación están abiertas a la pesca submarina con arpón de peces deportivos desde el 1 de enero hasta el 31 de diciembre, pero **no** se puede utilizar la pesca submarina para capturar lubina negra y lubina de boca chica desde el 1 de abril hasta el 22 de junio de 2024:

- Embalse del arroyo Deer (condado de Wasatch)
- Embalse de East Canyon (East Canyon Reservoir) (condado de Morgan)
- Embalse de Echo (condado de Summit)
- Embalse de Flaming Gorge (condado de Daggett)

### Acceso a los arroyos en Utah

En los últimos años, las leyes de acceso a los arroyos en Utah han cambiado en múltiples ocasiones como resultado de la legislación, los litigios y las sentencias judiciales. Puede que siga siendo así en los próximos años.

La División se compromete a respetar las leyes (independientemente de cómo cambien) y quiere ayudar a los pescadores a entenderlas. Para obtener más información y respuestas a las preguntas más frecuentes sobre el acceso a los arroyos en Utah, visite [wildlife.utah.gov/streamaccess](http://wildlife.utah.gov/streamaccess).

- Lago Powell (condados de Garfield, Kane y San Juan)
- Embalse de Pineview (Pineview Reservoir), excepto cuando está cerrado todo el año para la captura del *tiger muskie* (condado de Weber)
- Embalse de Red Fleet (condado de Uintah)
- Embalse de Rockport (condado de Summit)
- Embalse de Starvation (condado de Duchesne)
- Embalse de Steinaker (Steinaker Reservoir) (condado de Uintah)

Cuando pesque lubinas con arpón en los cuerpos de agua mencionados, se aplicarán todos los límites diarios y de longitud.

### Zonas cerradas

*Norma Administrativa de Utah R657-13-19*

Todos los criaderos de peces del estado están cerrados para la pesca, incluido el criadero de peces de agua templada del Centro Público de Tiro Lee Kay.

Todas las zonas de gestión de aves acuáticas del estado están cerradas para la pesca, a menos que se anuncie que están abiertas a la pesca o que figuren como abiertas a la pesca en la *Normas para aguas específicas*/*Normas para aguas específicas* en la página 25.

Todos los refugios nacionales de vida silvestre de Utah también están cerrados para la pesca, a menos que la autoridad de su gestión los declare abiertos.

### Intrusión

*Códigos de Utah §§ 23A-5-317 y 23A-5-310*

Mientras pesque o participe en actividades relacionadas con la vida silvestre, no podrá entrar o permanecer (sin permiso) en terrenos de propiedad privada que estén:

- Cultivados
- Debidamente señalados
- Cercados o vallados, de manera que no permita el paso a los intrusos

Además, no puede:

- Entrar o permanecer en un terreno privado cuando el propietario o una persona que actúe en su nombre le haya ordenado que no lo haga
- Obstruir cualquier entrada o salida a una propiedad privada

“Tierra cultivada” es la tierra fácilmente identificable como tierra cuyo suelo se prepara o se separa para el cultivo, la tierra utilizada para el

cultivo o el césped que está regado artificialmente.

“Permiso” es la autorización escrita del propietario o responsable para entrar en terrenos privados cultivados o debidamente señalizados. El permiso debe incluir todos los siguientes detalles:

- La firma del propietario o responsable
- El nombre de la persona a la que se concede el permiso
- Las fechas apropiadas
- Descripción general del terreno

“Debidamente señalado” significa que las señales (o la pintura de color amarillo brillante, naranja brillante o fluorescente) de prohibición de traspaso están claramente expuestas en todas las esquinas, en los arroyos de pesca que cruzan los límites de la propiedad y en las carreteras, puertas y derechos de paso que entran en el terreno. O bien, se trata de que estas señales se exhiben de forma visible para una persona que se encuentre en la zona.

No puede publicar propiedad privada que no posea o controle legalmente o terrenos abiertos al público según lo dispuesto en el *Código de Utah § 23A-6-402*. Además, es ilegal capturar animales silvestres protegidos o sus partes mientras se entra ilegalmente en una propiedad privada, en infracción del *Código de Utah § 23A-5-317*.

Si infringe cualquier disposición descrita en esta sección, usted será culpable de un delito menor de clase B. También puede que se suspendan sus privilegios de licencia, etiqueta o permiso.

## Tierras en fideicomiso de nativos americanos

Si va a pescar en tierras que pertenecen a alguna de las tribus nativas americanas de Utah, debe respetar los reglamentos tribales. Estos reglamentos pueden solicitarse a la tribu nativa americana propietaria de las tierras.

## Captura de cangrejos de río

*Norma Administrativa de Utah R657-13-15*

Los menores de 12 años no necesitan licencia para pescar cangrejos de río. Los mayores de 12 años deben tener una licencia válida de pesca o una combinada de Utah para pescar cangrejos de río.

Se pueden capturar cangrejos de río con fines personales y no comerciales en cualquier cuerpo de agua en el que haya una temporada

## Conserve su licencia en su teléfono o tableta

Le facilitamos el seguimiento de su licencia de pesca y le informamos cuándo está a punto de caducar.

Con nuestra cómoda aplicación móvil, puede descargar su licencia en un dispositivo.

Si un agente de protección de la naturaleza le pide la licencia, puedes presentar fácilmente la copia digital, que es tan válida como la licencia en papel.

Si utiliza la aplicación, también podrá ver cuándo vence su licencia.

La aplicación está disponible para dispositivos Apple y Android. Puede descargarla en [wildlife.utah.gov/mobileapp](http://wildlife.utah.gov/mobileapp). Le hemos facilitado el seguimiento de su licencia de pesca para saber cuándo está a punto de caducar.

Con nuestra cómoda aplicación móvil, ahora puede descargar su licencia en un teléfono inteligente o tableta.

Si un agente de protección de la naturaleza le pide la licencia, puedes presentar fácilmente la copia digital, que es tan válida como la licencia en papel.

Si utiliza la aplicación, también podrá ver cuándo vence su licencia.

La aplicación está disponible para dispositivos Apple y Android. Puede descargarla en [wildlife.utah.gov/mobileapp](http://wildlife.utah.gov/mobileapp).

de pesca abierta. No se pueden capturar cangrejos de río si la temporada de pesca en esa agua está cerrada.

Se pueden capturar cangrejos de río a mano o con una trampa, red de inmersión, red de elevación, línea de mano, caña o cerco. También se deben respetar todas las siguientes normas:

- No puede utilizar peces deportivos ni sus partes como cebo, ni utilizar ninguna sustancia ilegal para la pesca.
- Los cercos (o redes) no pueden superar los 10 pies de longitud o anchura.
- No puede utilizar más de cinco líneas y solo dos de ellas pueden tener anzuelos. (Consulte la sección *Pesca con caña* en la página 11 para obtener más detalles). En las líneas sin anzuelos, basta con atar el cebo a la línea para que el cangrejo de río pueda agarrarlo con su pinza.

- **Recordatorio:** puede utilizar cebo (**sin anzuelos**) para capturar cangrejos de río en aguas en las que esté prohibida la pesca con cebo. (Sin embargo, **no** podrá pescar con cebo en aguas en las que esté prohibido).
- No puede transportar cangrejos de río vivos fuera del cuerpo de agua en el que los capturó.

Para obtener más información sobre la captura y preparación de cangrejos de río, visite [wildlife.utah.gov/pesca-de-cangrejos-de-rio.html](http://wildlife.utah.gov/pesca-de-cangrejos-de-rio.html).

## Peces prohibidos

*Norma Administrativa de Utah R657-13-13*

Se prohíbe la posesión de los siguientes peces no destinados a la pesca. Si captura alguno de estos peces, debe liberarlo inmediatamente:

- Pinchagua
- Anguila asiática de pantano
- Carpa cabezona
- Carpa negra
- Carpa elegante
- Amia calva
- Perca de cinco espinas
- Carpa gigante del Colorado
- Convicto
- Acerina
- Bagre piltonte
- Pejelagarto
- Carpa herbívora
- Gila cypha
- Ide (*Leuciscus idus*)
- Chasmistes liorus
- Pirañas
- Perca del Nilo
- Pez cabeza de serpiente del norte
- Matalote jorobado (*Xyrauchen texanus*)
- Pacú panza roja
- Carpita roja
- Gobio redondo
- Gardí
- Carpita arenera
- Lamprea marina
- Carpa plateada
- Bagre parásito sudamericano
- Pez tigre
- Tenca
- Tilapia
- Gila seminuda
- Bagre caminador
- Carpita afilada

## Captura de especies no destinadas a la pesca

*Norma Administrativa de Utah R657-13-14 y R657-12-8*

Si tiene una licencia de pesca o una combinada válida en Utah, puede capturar peces no destinados a la pesca —excepto los enumerados en la sección *Peces prohibidos* en la página 18— con fines personales y no comerciales, siempre que esté pescando en un cuerpo de agua durante la temporada de pesca abierta.

Para capturar peces no destinados a la pesca que no estén prohibidos, puede utilizar la pesca con caña, trampas, tiro con arco, redes de inmersión, redes arrojadas, redes izadas, cercos o un arpón de mano desde arriba de la superficie del agua.

Cuando utilice estos métodos, recuerde las siguientes normas:

- Los cercos (o redes) no pueden superar los 10 pies de longitud o anchura.
- Las redes arrojadas no pueden tener más de 10 pies de diámetro (un radio de 5 pies).
- Los peces no destinados a la pesca cuya captura sea legal deben liberarse o sacrificarse inmediatamente después de sacarlos del agua. No se los puede dejar en la orilla.

La pesca submarina con arpón de peces no destinados a la pesca (a excepción de la carpa) solo está permitida en las aguas indicadas en la página 15.

Puede usar una ballesta solo si captura carpas.

## Captura de carpas comunes

Puede utilizar diversas técnicas, como la pesca con caña, las trampas, el tiro con arco, las redes de inmersión, las redes arrojadas, las redes izadas, los cercos, la ballesta, el arpón de mano desde la superficie del agua o la pesca submarina con arpón, para capturar carpas comunes en cualquier agua durante la temporada de pesca abierta.

Para obtener más información sobre las normas de pesca con arco, consulte la página 14.

También puede utilizar luces artificiales para pescar carpas con arco.

La carpa es el *único* pez no destinado a la pesca que puede capturarse en las siguientes aguas:

- Arroyo Ash (Ash Creek)
- Arroyo de la represa Beaver (Beaver Dam Wash)
- Río Colorado (Colorado River)
- Río Diamond Fork
- Río Duchesne (Duchesne River) (desde el puente Myton SR-40 hasta la confluencia con el río Green)
- Arroyo Fort Pierce (Fort Pierce Wash)
- Río Green (desde la frontera estatal de Colorado en aguas arriba de Browns Park hasta la represa de Flaming Gorge, incluido el arroyo Gorge [Gorge Creek], un afluente que desemboca en el río Green en Little Hole)
- Río Green (desde la confluencia con el río Colorado aguas arriba hasta la frontera con el estado de Colorado en el Monumento Nacional de Dinosaurios)
- Arroyo Hobble
- Arroyo La Verkin (La Verkin Creek)
- Arroyo Main Canyon (Main Canyon Creek) (afluente del arroyo Wallsburg [Wallsburg Creek])
- Río Provo (por debajo de la represa del arroyo Deer)
- Río Raft (Raft River) (desde la frontera con el estado de Idaho, incluidos todos los afluentes)
- Río San Juan (San Juan River)
- Río Santa Clara (Santa Clara River) (desde el embalse de Pine Valley [Pine Valley Reservoir] aguas abajo hasta la confluencia con el río Virgin [Virgin River])
- Aguas de Snake Valley (al oeste y al norte de la US-6 y la parte de la US-6 y la US-50 en los condados de Millard y Juab)
- Río Spanish Fork
- Arroyo Thistle (Thistle Creek)
- Río Virgin (curso principal y bifurcaciones norte y este)
- Río Weber (Weber River)
- Río White (White River) (condado de Uintah)
- Arroyo Yellow (Yellow Creek)

## Captura de artemias

*Norma Administrativa de Utah R657-52*

Muchas personas que visitan el lago Great Salt Lake (Great Salt Lake) quieren llevarse a casa alguna artemia del lago. Se pueden pescar artemias en el lago sin licencia de pesca, pero no más de un galón en un período de 7 días.

## La carpa del gila: una oportunidad única para la pesca deportiva

Esta carpa, conocido como carpa del gila, es una especie de pez autóctona de la cuenca del río Colorado. En Utah, se encuentran en los ríos Green y Colorado, y en varios afluentes.

Hasta hace poco, la DWR no fomentaba la pesca de la carpa del gila porque el declive de la población había hecho que la especie recibiera el estado de especie protegida en Utah y otros estados occidentales. Sin embargo, algunas zonas de Utah mantienen poblaciones sanas de carpas del gila que pueden ofrecer oportunidades de pesca con caña sin afectar a su número.

En 2022, la Junta de Vida Silvestre de Utah aprobó cambios en el estado de la

carpa del gila, incluida la clasificación de esta especie como pez deportivo. **A partir de ahora, la carpa del gila podrá pescarse en partes de las siguientes aguas: el río Escalante (Escalante River), el arroyo McElmo (McElmo Creek), el río Colorado, río Dolores (Dolores River), río Green (dos tramos), el río San Rafael (San Rafael River) y el río White.**

Consulte las *Normas para aguas específicas* (a partir de la página 25) para conocer los tramos de río aptos para pesca, las restricciones de cebo y los límites en las zonas que permiten alguna captura.

La cuenca nativa del río Colorado atraviesa algunas de las zonas más bellas y remotas de Utah, lo que permite a los pescadores apreciar a este pez poco común y también el extraordinario hábitat que ocupa.

# NORMAS GENERALES: POSESIÓN Y TRANSPORTE

Código de Utah § 23A-5-309

Antes de empezar a pescar peces o cangrejos de río, es importante saber cuántos puede conservar, llevarse a casa o donar a otra persona. Asegúrese de leer esta sección con atención (y, luego, vuelva a consultar la sección *Normas para aguas específicas* que comienza en la página 25) para no pasar por alto ningún reglamento especial que pueda aplicarse en el cuerpo de agua en el que está pescando.

## Fechas de la temporada

Norma Administrativa de Utah R657-13-19

La temporada general de pesca y cangrejos de río en Utah va del 1 de enero al 31 de diciembre. Se puede pescar con caña o con línea fija las 24 horas del día. La pesca submarina con arpón está permitida desde la salida oficial del sol hasta su puesta. Consulte la página 15 para obtener más detalles.

## Límites diarios

Norma Administrativa de Utah R657-13-19

Esta sección establece normas generales para la pesca en Utah. Muchas aguas tienen normas localizadas y específicas, que se enumeran en *Normas para aguas específicas* a partir de la página 25.

En las aguas que tienen una norma específica, esa norma prevalece sobre las normas generales.

Puede poseer un límite diario legal de peces deportivos muertos o cangrejos de río siempre que tenga una licencia de pesca o una combinada válida. Los menores de 12 años pueden pescar sin licencia y con el límite diario completo.

Si pesca en varias aguas en un mismo día, no puede tener en su poder ningún pez que infrinja las normas del cuerpo de agua en el que está pescando.

Al calcular su límite diario, recuerde las siguientes normas:

- Cualquier trucha, salmón o timalo que no se suelte inmediatamente forma parte de su límite diario.
- **Nota:** El salmón rojo se considera parte del límite total de truchas. Los pescadores **no** podrán tener en su posesión salmones rojos en ningún cuerpo de agua de todo el estado desde el 10 de septiembre hasta el 30 de noviembre.
- No se pueden liberar truchas, salmones o timalos si se los ha mantenido en un estringer o en una cesta para peces, un tanque o cualquier otro tipo de dispositivo.

- Cualquier pez que no cumpla las normas de tamaño o especie del agua en la que esté pescando debe devolverse al agua inmediatamente.

Consulte la página 7 para obtener una lista de los límites diarios que se aplican en todo el estado, salvo lo dispuesto en las *Normas para aguas específicas* que comienzan en la página 25.

## Límite adicional sobre el terreno

Puede poseer hasta dos límites diarios de peces mientras viaja por Utah (o si sale del estado) siempre que cumpla todas las siguientes condiciones:

- Al menos uno de los peces en su posesión se capturó en un cuerpo de agua de Utah el día anterior, y los peces eran de una especie y un límite legales para el cuerpo de agua en el que los capturó.
- El pescado del día anterior se ha limpiado y eviscerado (se le han quitado las vísceras).

Si pesca en un cuerpo de agua diferente el segundo día de su viaje, no podrá tener en su poder ningún pez (de ninguno de los dos días) que infrinja las normas del cuerpo de agua en el que está pescando en ese momento. Debe cumplir siempre los reglamentos sobre tamaños y especies del cuerpo de agua en el que está pescando y no tener en su poder más de dos ejemplares del límite diario.

Por ejemplo, si ha estado pescando en el embalse de Joes Valley (Joes Valley Reservoir), (que tiene un límite de 4 truchas, con solo 1 pez de más de 18 pulgadas), no podrá parar en el embalse de Scofield (Scofield Reservoir) (que tiene reglamentos acerca de los tamaños más restrictivos) si tiene peces de Joes Valley que infringen las normas de Scofield.

Otro ejemplo: si acude a una pesquería comunitaria y captura su límite por la mañana,



no puede llevarse esos peces a casa para congelarlos y, luego, visitar otro estanque comunitario por la tarde para capturar más peces.

Puede seguir pescando mientras esté en posesión de un límite diario completo, pero debe liberar inmediatamente cualquier pez adicional que capture.

## Criar peces en casa

Las especies de peces que tenga almacenadas en su residencia permanente no cuentan como parte de su límite. Tenga en cuenta que esto NO le permite llevarse a casa varios límites diarios de peces en un día. Solo puede llevarse a casa un límite diario por día.

## Peces y cangrejos de río muertos

Código de Utah § 4-37-305 y Norma Administrativa de Utah R657-13-16

Las siguientes secciones proporcionan información importante sobre cuándo se puede tener en posesión pescado fileteado y pescado donado por otros pescadores.

## Posesión de pescado fileteado

Mientras esté pescando, es ilegal tener en posesión pescado fileteado de la captura del día o pescado al que se le haya quitado la cabeza o la cola. Esto no se aplica al pescado transformado para su consumo inmediato o procedente de una captura del día anterior.

En la mayoría de las aguas se pueden filetear los peces deportivos capturados o quitarles la cabeza o la cola, pero luego de haber realizado lo siguiente:

- Haber finalizado el acto de pescar
- Haber llegado al campamento
- Haber llegado a una estación de limpieza de peces
- Haber llegado a un medio de transporte terrestre principal

En el embalse de Strawberry (Strawberry Reservoir), el embalse de Scofield, el embalse del arroyo Lost (Lost Creek Reservoir) y el lago Panguitch (Panguitch Lake), no está permitido filetear truchas ni salmones, ni quitarles la cabeza o la cola mientras estén en el campo o en tránsito.

**Nota:** No arroje vísceras ni cadáveres a la orilla. Déjelos en el agua en las que capturó al pez.

## Posesión de pescado obtenido de otras fuentes

Puede poseer o transportar un límite legal de peces deportivos o cangrejos de río capturados por otra persona si dispone de una carta de donación de dicha persona. Consulte *Donaciones* en la página 22 para obtener más información.

Si ha comprado u obtenido pescado de una instalación de pesca comercial registrada, del propietario de un estanque privado o de un evento de pesca de corta duración, solo podrá poseer o transportar ese pescado si tiene un recibo. El recibo debe incluir toda la siguiente información:

- Las especies y el número de peces
- La fecha de captura
- El número del certificado de registro de la instalación, estanque o prueba de pesca de corta duración
- Nombre, dirección y número de teléfono del vendedor

Para evitar la propagación de enfermedades, los peces y cangrejos de río no pueden trasladarse de un río a otro, salvo en los casos indicados en la sección *Cebos* en la página 12.

## Peces y cangrejos de río vivos

Código de Utah § 23A-5-305 y Normas Administrativas de Utah R657-13-17 y R657-13-19

No puede liberar peces o cangrejos de río en la naturaleza, salvo en los casos dispuestos en el Código de Vida Silvestre y las normas, proclamaciones u órdenes de la Junta de Vida Silvestre. Por ejemplo, puede devolver al embalse de Scofield los peces capturados en ese embalse, pero no puede sacar peces vivos de Scofield y colocarlos en otra agua. A toda persona que pesque de manera ilegal en aguas de Utah se le puede procesar penalmente, y enfrentará la suspensión de su licencia y miles de dólares en multas e indemnizaciones.

Puede utilizar estringers para peces vivos, tanques o jaulas de retención para almacenar peces o cangrejos de río mientras pesca en el agua en la que los capturó.

No se pueden liberar truchas, salmones o timalos si se los ha mantenido en un estringer o en una cesta para peces, un tanque o cualquier otro tipo de dispositivo.

No puede transportar peces ni cangrejos de río vivos fuera de las aguas en las que los capturó.

## Liberación de peces marcados

*Norma Administrativa de Utah R657-13-18*

No está permitido etiquetar, marcar o cortar las aletas de un pez y devolverlo al agua sin autorización previa de la División.

## Puntos de control y contactos con los agentes

*Códigos de Utah §§ 23A-5-207 y 77-23-104*

La División es el fideicomisario y guardián de los peces y la vida silvestre de Utah. Los funcionarios de conservación de la División vigilan la captura y posesión de peces, comprueban sus capturas para evaluar la especie y el tamaño, y se aseguran de que dispone de las licencias necesarias y el equipo correcto para pescar.

Es de esperar que se encuentre con agentes de conservación y biólogos que controlan a los pescadores en las aguas y en los puntos de control en todo Utah.

Si se encuentra con un agente de conservación, debe proporcionarle los elementos que le soliciten, lo que incluye las licencias necesarias para pescar, los dispositivos utilizados para participar en la pesca y los peces que haya capturado. Estos contactos le permiten a la División recopilar información valiosa sobre las poblaciones de peces de Utah.

Tenga en cuenta que puede utilizar la aplicación Utah Hunting and Fishing para llevar legalmente licencias de pesca en un teléfono o tableta para todos los miembros de su familia. Para descargar la aplicación, visite [wildlife.utah.gov/mobileapp](http://wildlife.utah.gov/mobileapp).

## Eliminación de fauna acuática

### Donaciones

*Código de Utah § 23A-1-205*

Los siguientes son los únicos lugares en los que puede donar o regalar fauna acuática protegida o sus partes a otra persona:

- La residencia permanente del donante
- La residencia permanente del beneficiario
- Una cámara frigorífica
- Una planta de almacenamiento
- Una instalación de procesamiento de carne

No se puede donar pescado en el campo.

Junto con la fauna acuática protegida o sus partes debe conservarse una declaración escrita de donación que incluya la siguiente información:

- Cantidad y especies de fauna acuática protegida o partes donadas
- La fecha de la donación
- El número de licencia o permiso del donante
- La firma del donante

### Compra o venta

*Código de Utah § 23A-5-309*

No se puede comprar ni vender fauna acuática protegida ni sus partes, salvo en los casos dispuestos en el Código de Vida Silvestre y las normas, proclamaciones u órdenes de la Junta de Vida Silvestre.

### Eliminación del pescado

*Código de Utah § 23A-5-314*

En la mayoría de los casos, no debe desperdiciar ningún pescado o cangrejo de río ni permitir que se desperdicien o estropeen. Desperdiciar significa abandonar un pez o cangrejo de río o permitir que se eche a perder o se utilice de un modo que normalmente no está asociado a su uso beneficioso. Por ejemplo, utilizar la carne de los peces deportivos como fertilizante o como cebo para trampas no se considera un uso beneficioso de la carne.

Puede deshacerse legalmente de los siguientes peces en los siguientes cuerpos de agua sin infringir las leyes estatales sobre desperdicios:

- Todas las aguas del estado: carpa común
- Lago Blue: pacú y tilapia
- Río Colorado: lota, lucio europeo, lubina de boca chica y lucioperca
- Afluentes del río Colorado: lota, lucio europeo, lubina de boca chica y lucioperca (consulte la página 27 para acceder a la lista de afluentes aplicables)
- Embalse del arroyo Deer: lubina blanca y bagre negro
- Embalse de Echo: lucioperca
- Lago Fish: perca amarilla
- Flaming Gorge: lota
- Embalse de Grantsville: lubina de boca chica
- Río Green: lota, lucio europeo, lubina de boca chica y lucioperca
- Afluentes del río Green: lota, lucio europeo, lubina de boca chica y lucioperca (consulte la página 31 para acceder a la lista de afluentes aplicables)
- Embalse de Gunlock (Gunlock Reservoir): lubina de boca chica

- Lago Powell: lubina rayada
  - Embalse del arroyo Quail: lubina de boca chica
  - Embalse de Sand Hollow (Sand Hollow Reservoir): lubina de boca chica
  - Río San Juan: lota, lucio europeo, lubina de boca chica y lucioperca
  - Afluentes del río San Juan: lota, lucio europeo, lubina de boca chica y lucioperca (consulte la página 37 para acceder a la lista de afluentes aplicables)
  - Lago Utah: lucio europeo (a menos que el pez esté marcado; si el lucio europeo está marcado, debe liberarlo)
  - Afluentes del lago Utah: lucio europeo
- Después de capturar cualquiera de los peces mencionados, puede consumirlos o desecharlos en uno de los siguientes lugares:
- En el agua en la que se lo pescó
  - Una estación de limpieza de pescado
  - Residencia permanente del pescador
  - Otro lugar donde la eliminación esté autorizada por la ley

## Programa Walk-in Access de Utah

*Norma Administrativa de Utah R657-56-13*

El programa Walk-in Access (WIA) permite a cazadores, pescadores y tramperos acceder a terrenos, arroyos, ríos, estanques o embalses de propiedad privada.

Si utiliza las propiedades de WIA en Utah, recuerde obtener su número de autorización anual de WIA.

La División emite números de autorización para hacer un seguimiento del uso de las propiedades de WIA a lo largo del año y evaluar el valor del programa para el público.

Para obtener su número de autorización, visite [wildlife.utah.gov/walkinaccess](http://wildlife.utah.gov/walkinaccess) y haga clic en "Authorization numbers" (Números de autorización). Siga las instrucciones y obtenga su número. También puede solicitar un número si llama al 800-221-0659.

Asimismo, recuerde que las propiedades de WIA son terrenos privados y pueden tener restricciones especiales en cuanto a fechas de temporada, especies y actividades permitidas. Visite [wildlife.utah.gov/walkinaccess](http://wildlife.utah.gov/walkinaccess) para obtener más detalles.

## RECOMENDACIONES SOBRE EL CONSUMO DE PESCADO

Visite [fishadvisories.utah.gov](http://fishadvisories.utah.gov) para obtener avisos e información actualizados.

El pescado es una parte importante de una dieta sana y la mayoría de las especies se puede consumir con regularidad. No obstante, debe limitar la ingesta de algunos pescados que se encuentran en determinadas aguas de Utah.

¿A qué se debe? Las pruebas realizadas han detectado niveles elevados de mercurio y otros contaminantes en algunas poblaciones de peces. Con el tiempo, alimentarse de estos pescados puede ser poco saludable si se los consume en grandes cantidades.

Asegúrese de visitar [fishadvisories.utah.gov](http://fishadvisories.utah.gov) antes de comer el pescado que capture. El sitio web de Utah Fish Advisories contiene las últimas directrices de consumo para los peces y las aguas de Utah.

Si decide compartir sus peces con familiares o amigos, asegúrese de comunicarles cualquier advertencia pertinente.

### Su mejor fuente de información

Tres organismos gubernamentales colaboran estrechamente para mantener actualizado el sitio web Utah Fish Advisories.

En primer lugar, la División de Recursos de Vida Silvestre y el Departamento de Calidad

Medioambiental (Department of Environmental Quality, DEQ) de Utah obtienen muestras de peces de lagos y ríos de todo el estado. A continuación, el DEQ analiza las muestras y envía los resultados al Departamento de Salud de Utah (Department of Health, DOH). Tras examinar los datos, el DOH decide si emite una advertencia sobre el consumo.

Esta asociación hace que [fishadvisories.utah.gov](http://fishadvisories.utah.gov) sea su mejor recurso para obtener avisos precisos y actualizados sobre el consumo de pescado.

### Proliferaciones de algas nocivas

En los últimos años, Utah ha experimentado una proliferación recurrente de algas tóxicas. En caso de proliferación de algas, visite [deq.utah.gov](http://deq.utah.gov) y busque "Harmful Algal Blooms" (Proliferaciones de algas nocivas) para consultar si el acceso al cuerpo de agua permanece abierto.

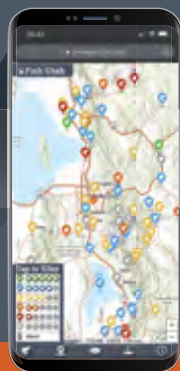
Si pesca en un cuerpo de agua en el que se está produciendo una proliferación de algas, asegúrese de evitar las zonas de espuma.

Utilice guantes para limpiar el pescado y lávese las manos con agua limpia. Deseche todas las vísceras y coma solo los filetes. Antes de cocinarlos, enjuague bien los filetes con agua limpia.



## Pesca en Utah

Con este útil mapa interactivo, puede encontrar dónde pescar sus especies favoritas, ver los pronósticos de pesca más recientes, ver detalles de existencias, consultar las regulaciones por cuerpo de agua y más.



Escanee el código QR o visite



**FISH.UTAH.GOV**

# NORMAS PARA AGUAS ESPECÍFICAS

Código de Utah § 23A-5-309 y Norma Administrativa de Utah R657-13-20

Las siguientes normas prevalecen sobre las normas generales enumeradas anteriormente en esta guía. Las temporadas, límites y otras restricciones de esta sección se aplican solo a las aguas que se indican a continuación. Las normas generales se aplican a todas las aguas que **NO** están enumeradas en esta sección. (Consulte los *Límites diarios* en la página 25 para saber más sobre la captura y recolección de peces en aguas que **NO** figuran en esta sección).

**Arroyo American Fork**, condado de Utah  
Consulte *Afluentes del lago Utah*.

**Embalse de Anderson Meadow (Anderson Meadow Reservoir)**, condado de Beaver

- La pesca desde una embarcación con motor es ilegal.

**Lago Annabella (Annabella Lake)**, condado de Sevier

- Límite de 8 truchas desde el 15 de agosto hasta el 31 de diciembre.

**Arroyo Ashley (Ashley Creek)**, condado de Uintah

Desde la derivación de Steinaker (Thornburg) aguas arriba hasta la planta de tratamiento de aguas cerca de la desembocadura del desfiladero de Ashley.

- Límite de 2 truchas.
- Solo moscas artificiales y señuelos.

**Lago Aspen-Mirror (Aspen-Mirror Lake)**, condado de Kane

- La pesca desde embarcación o tubo flotante es ilegal.


**Badger Hollow**, condado de Wasatch  
Consulte *Afluentes del embalse de Strawberry*.

**Lago Barney (Barney Lake)**, condado de Piute

- Límite de 2 truchas.
- Solo moscas artificiales y señuelos.
- La pesca desde una embarcación con motor es ilegal.

 **Lago Bear**, condado de Rich  
Consulte *Pesca transfronteriza y permisos de pesca recíprocos* en la página 8 para obtener información sobre requisitos de licencias.

- Límite de 2 truchas.
- Los pescadores pueden conservar los *Prosopium gemmifer* enganchados que se capturen mediante actividades de pesca normales y legales.

 **Lago Bear**, condado de Rich (continuación)

- El *Prosopium* puede capturarse con una red de inmersión manual. La abertura de la red no puede superar las 18 pulgadas en ninguna dimensión. Cuando se utilizan redes de inmersión a través del hielo, el tamaño del orificio es ilimitado.
- En la pesca en hielo de peces distintos del *Prosopium*, el tamaño del orificio no podrá ser superior a 18 pulgadas.
- Cualquier pescador que posea una licencia de pesca o una combinada válida de Utah o Idaho puede pescar dentro de los límites tanto de Utah como de Idaho en el lago Bear. Un pescador puede pescar con un máximo de dos cañas en todas las zonas de la parte de Utah del lago Bear que están abiertas a la pesca. Los pescadores deben cumplir los reglamentos de Idaho si desean utilizar más de una caña para pescar en la parte de Idaho del lago Bear.
- Una persona no puede poseer un anzuelo multipunto con un peso fijado de forma permanente o rígida directamente a la caña, o un peso suspendido debajo de un anzuelo multipunto, a menos que el anzuelo esté en una línea de caída sin peso que tenga al menos tres pulgadas de largo.

**Afluentes del lago Bear**, condado de Rich  
(a) El arroyo Big Spring (Big Spring Creek) desde Lamborn Diversion (aproximadamente 500 yardas por debajo de SR-30) aguas abajo hasta el lago Bear y la zona que por se extiende por 1000 pies desde la desembocadura hasta el lago, o según como indican las marcas de las boyas.

- CERRADO desde el 15 de abril hasta las 06:00 a. m. del segundo sábado de julio.
- Solo captura y suelta y solo moscas artificiales y señuelos (del 1 de enero al 14 de abril y desde las 06:00 a. m. del segundo sábado de julio hasta el 31 de diciembre).

(b) El arroyo Swan (Swan Creek), desde aguas abajo por el manantial en la naciente hasta el

lago Bear y la zona que se extiende por 1000 pies desde la desembocadura hasta el lago, o según como indican las marcas de las boyas.

- CERRADO desde el 15 de abril hasta las 06:00 a. m. del segundo sábado de julio.
- Solo captura y suelta y solo moscas artificiales y señuelos (del 1 de enero al 14 de abril y desde las 06:00 a. m. del segundo sábado de julio hasta el 31 de diciembre).

**Arroyo Beaver**, condado de Cache  
Consulte *Río Logan (Logan River)*.

**Arroyo Beaver**, condado de San Juan  
Afluente del arroyo La Sal (La Sal Creek).

- CERRADO para la posesión de trucha degollada o trucha con marcas de degüelle.
- Todas las truchas degolladas se deben liberar inmediatamente.
- Solo moscas artificiales y señuelos.

**El arroyo de la represa Beaver**, condado de Wayne

- CERRADO desde el 1 de enero hasta las 06:00 a. m. del tercer sábado de abril y desde el 1 de noviembre hasta el 31 de diciembre.

**Río Beaver (Beaver River)**, condado de Beaver  
Desde el embalse de Minersville (Minersville Reservoir) aguas arriba hasta el puente de Greenville.

- CERRADO desde el 1 de enero hasta las 06:00 a. m. del segundo sábado de julio.

**Arroyo Beer**, condado de Utah  
Consulte *Afluentes del lago Utah*.

**Afluentes del estanque Benches (Benches Pond)**, condado de Sanpete

- CERRADO desde el 1 de enero hasta las 06:00 a. m. del segundo sábado de julio.

**Bicknell Bottoms**, condado de Wayne  
Esta zona se encuentra a lo largo del río Fremont (Fremont River).

- Abierto para la pesca, excepto si se indica que está CERRADO.

**Lago Big (Big Lake)**, condado de Sevier

- Límite de 8 truchas desde el 15 de agosto hasta el 31 de diciembre.

**Embalse Big Sand Wash**, condado de Duchesne

- Límite de 10 percas amarillas y 20 luciopercas (sin restricciones de tamaño).

**Arroyo Big Spring**, condado de Rich  
Consulte *afluentes del lago Bear*.

**Río Blacksmith Fork (Blacksmith Fork River)**, condado de Cache  
Desde el primer puente de la autopista (en la boca del cañón) de la carretera estatal 101 (Blacksmith Fork Canyon Road) hasta la naciente.

- Solo un pez puede medir más de 15 pulgadas.
- Límite extra de 4 truchas comunes (límite total de no más de 8 truchas si al menos 4 son comunes).

**Lago Blue**, condado de Tooele

- Sin límite para pacú o tilapia. Los pescadores no deben devolver ningún pacú o tilapia que capturen. Todos los pacúes y tilapias deben sacrificarse inmediatamente.
- Solo se permite la pesca submarina con arpón de pacú, tilapia, carpa y Gila atraria.

 **Lagos y embalses de Boulder Mountain**, condados de Garfield y Wayne.

- Consulte las restricciones de agua específicas para cada lugar. Los reglamentos estatales se aplican a las aguas no identificadas específicamente.
- La pesca desde embarcación con motor está prohibida, excepto en el embalse de Wide Hollow (Wide Hollow Reservoir), el lago Pine Lake (Pine Lake) y el embalse de Lower Bowns (Lower Bowns Reservoir).

**Broad Hollow**, condado de Wasatch  
Consulte *Afluentes del embalse de Strawberry*.


**Bryants Fork**, condado de Wasatch  
Consulte *Afluentes del embalse de Strawberry*.

**Lagos de Bulberry (Bulberry Lakes)**, condado de Wayne

- CERRADO desde el 1 de enero hasta las 06:00 a. m. del tercer sábado de abril y desde el 1 de noviembre hasta el 31 de diciembre.

**Estanques de Burraston (Burraston Ponds)**, condado de Juab

- Está prohibido pescar desde una embarcación con motor de cualquier tipo.

 **Embalse de Calder (Calder Reservoir)**, condado de Uintah

- Límite de 1 trucha de más de 22 pulgadas.



- Todas las truchas de 22 pulgadas o menos se deben liberar inmediatamente.
- Solo moscas artificiales y señuelos.

**Embalse de Causey**, condado de Weber

- Límite de 4 truchas o salmones rojos y no más de 1 puede ser una trucha de lago de más de 22 pulgadas.
- Todas las truchas de lago de menos de 22 pulgadas se deben liberar inmediatamente.

**Afluentes del embalse de Causey**,

condado de Weber

Bifurcaciones a la derecha e izquierda del río South Fork Ogden (South Fork Ogden River), desde aguas arriba por el embalse de Causey hasta la naciente.

- CERRADO desde el 15 de agosto hasta las 06:00 a. m. del último sábado de septiembre.

**Arroyo Chicken (Chicken Creek)**,

condado de Wasatch

Consulte *Afluentes del embalse de Strawberry*.

**Arroyo Chipman (Chipman Creek)**,

condado de Wasatch

Consulte *Afluentes del embalse de Strawberry*.

**Arroyo Clyde**, condado de Wasatch

Consulte *Afluentes del embalse de Strawberry*.

**Arroyo Co-op (Co-op Creek)**, condado

de Wasatch

Consulte *Afluentes del embalse de Strawberry*.

**Cañón de Coal**, condado de Wasatch

Consulte *Afluentes del embalse de Strawberry*.

**Río Colorado**, condados de Garfield, Grand, San Juan y Wayne

(a) Desde la frontera del estado de Colorado aguas abajo hasta el puente Hite en la SR-95.

- Sin límite para el bagre de canal.
- Sin límite para la lota, el lucio europeo, la lubina de boca chica o la lucioperca. Los pescadores no pueden liberar a ninguno de estos peces y se los debe sacrificar inmediatamente.

• En el Colorado hay especies de peces amenazadas y en peligro de extinción. Si captura a uno de estos peces, debe liberarlo inmediatamente. Consulte en la página 27 la lista de peces prohibidos.

(b) Desde la frontera del estado de Colorado aguas abajo hasta la confluencia del río Dirty

Devil (Dirty Devil River).

- Límite de 2 carpas del gila.

**Afluentes del río Colorado**, condados de

Garfield, Grand y Wayne

*Río Dolores* (condado de Grand) desde la confluencia con el río Colorado aguas arriba hasta la frontera estatal de Colorado; *arroyo Mill (Mill Creek)* (condado de Grand) desde la confluencia con el río Colorado aguas arriba hasta la naciente; *río Dirty Devil* (condados de Garfield y Wayne) desde el puente de la SR-95 aguas arriba hasta el desvío de Hanksville.

- Sin límite para el bagre de canal.
- Sin límite para la lota, el lucio europeo, la lubina de boca chica o la lucioperca. Los pescadores no pueden liberar a ninguno de estos peces y se los debe sacrificar inmediatamente.

**Cow Hollow**, condado de Wasatch

Consulte *Afluentes del embalse de Strawberry*.

 **Arroyo Currant (Currant Creek)**,

condado de Wasatch

Desde la confluencia con el arroyo Water Hollow (Water Hollow Creek) aguas arriba hasta la naciente, lo que incluye todos los afluentes al embalse del arroyo Currant, pero no el embalse propiamente dicho.

- Límite de 4 truchas.
- Solo moscas artificiales y señuelos.

**Embalse de Cutler**, condados de Box Elder

y Cache

- Límite de 4 bagres de canal.

**Afluentes del embalse de Cutler**, condado

de Cache *río Little Bear* y todos los afluentes del río Little Bear aguas arriba hasta Mendon Road (600 S); *río Logan* y todos los afluentes del río Logan aguas arriba hasta Mendon Road (600 S); *río Bear* y todos los afluentes del río Bear aguas arriba hasta la carretera 218.

- Límite de 4 bagres de canal.

**Lago Deep (Deep Lake)**, condado de Sevier

- Límite de 8 truchas desde el 15 de agosto hasta el 31 de diciembre.

 **Embalse del arroyo Deer**, condado de Wasatch

- No hay límite de lubina blanca ni de bagre negro. Los pescadores no deben soltar ninguna lubina blanca o bagre negro que capturen. Toda lubina blanca o bagre negro se debe sacrificar inmediatamente.

## Aguas pesqueras comunitarias

Las siguientes normas se aplican a todas las pesquerías enumeradas a continuación:

- El límite diario es de 2 peces. (La carpa común no cuenta para el límite diario).
- Cerrado para la posesión de tigre muskie. Todos los tigre muskies se deben liberar inmediatamente. (Para obtener información sobre cómo capturar y liberar correctamente al tigre muskie, consulte [wildlife.utah.gov/muskie](http://wildlife.utah.gov/muskie)).
- Se anima a los pescadores a liberar de forma voluntaria a las lubinas negras.
- Las aguas están abiertas a la pesca solo cuando los parques comunitarios están abiertos al público.

**Condado de Box Elder:** estanque de Mayors (Mayors Pond), estanque de Pioneer Park (Pioneer Park Pond) y estanque del arroyo Willard (Willard Creek Pond)

**Condado de Cache:** estanque Skylars (Skylars Pond) (estanque West Willow [West Willow Pond]) y embalse de Wellsville (Wellsville Reservoir)

**Condado de Carbon:** pesquería comunitaria del condado de Carbon, estanque Gigliotti (Gigliotti Pond) y estanque de pesca comunitario Knight-Ideal (Knight-Ideal Community Fishing Pond)

**Condado de Davis:** embalse de Andy Adamas (Andy Adams Reservoir), lago Bountiful (Bountiful Lake), estanque de Clinton Park (Clinton Park Pond), estanque de Farmington (Farmington Pond), estanque del Parque Natural Jensen (Jensen Nature Park Pond) (estanque de Syracuse [Syracuse Pond]), estanque de Mabey (Mabey Pond) y estanque de Steed (Steed Pond)

**Condado de Duchesne: (nuevo) estanque del Parque Natural Roosevelt (Roosevelt Nature Park Pond),** apertura prevista para el verano de 2024

**Condado de Emery:** estanques de Huntington Game Farm (Huntington Game Farm Ponds)

**Condado de Iron:** estanque de Bristlecone (Bristlecone Pond) (estanque Brian Head [Brian Head Pond]), embalse de Leigh Hill (Leigh Hill Reservoir), estanque de Parowan (Parowan Pond) y estanque de Woods Ranch (Woods Ranch Pond) (estanque de Kids [Kids Pond])

**Condado Juab:** estanques Burraston

**Condado Rich:** pesquería comunitaria de Garden City (Garden City Community Fishery), embalse de Laketown (Laketown Reservoir)

**Condado de Salt Lake:** Big Bend-West Jordan, estanque Cove (Cove Pond), estanque Fairmont Park (Fairmont Park Pond), estanque Kidney (Kidney Pond), estanque Midas (Midas Pond), estanque Millrace Park (Millrace Park Pond), estanque Riverfront (Riverfront Pond), estanque Riverton City (Riverton City Pond), pesquerías comunitarias de Sandy (Sandy Community Fishery), estanque Sunset (Sunset Pond) y estanque Willow Park (Willow Park Pond)

**Condado de Sevier:** pesquería comunitaria de Monroe (Monroe Community Fishery) y estanque de la ciudad de Salina (Salina City Pond)

**Condado de Summit:** lagos Deer Valley (Deer Valley Lakes)

**Condado de Uintah:** estanques Old Fort (Old Fort Ponds)

**Condado de Utah:** estanque de Bartholomew (Bartholomew Pond), estanque de Canyon View Park (Canyon View Park Pond), Dry Creek-Highland, estanque de Highland Glen Park (Highland Glen Park Pond), embalse del río Jordan, estanque del arroyo Manila, estanque Pole Canyon (Pole Canyon Pond), estanque de Salem (Salem Pond), embalse de Spanish Oaks (Spanish Oaks Reservoir), lago Spring y estanque de Vivian Park (Vivian Park Pond) (**Nota:** El embalse de Spanish Oaks y el estanque del arroyo Manila están cerrados desde el 1 de diciembre hasta las 06:00 a. m. del último sábado de febrero).

**Condado de Wasatch:** estanque del Parque Estatal de Wasatch Mountain (Wasatch Mountain State Park Pond)

**Condado de Washington:** estanque de Grandpa's (Grandpa's Pond) (estanque de Stratton [Stratton Pond]), estanque de Razor Ridge (Razor Ridge Pond), estanque de Skyline Drive (Skyline Drive Pond), estanque de Sullivan Virgin River Park (Sullivan Virgin River Park Pond) y estanques de Tawa (Tawa Ponds) (superior e inferior)

**Condado de Weber:** Fort Buenaventura; estanque Glassmans (Glassmans Pond), lago Goode Ski (Goode Ski Lake) (estanque de 21st Street [21st Street Pond]), estanque del arroyo Meadow y estanque de Smith Family Park (Smith Family Park Pond). (**Nuevo**)

**El estanque de la Reserva Poulter (Poulter Preserve Pond) en West Heaven,** apertura prevista para el verano de 2024

Consulte [wildlife.utah.gov/pesqueras-comunitarias.html](http://wildlife.utah.gov/pesqueras-comunitarias.html) para obtener más detalles.

- Cerrado para la pesca submarina con arpón con la finalidad de capturar lubinas y percas desde el 1 de abril hasta el cuarto sábado de junio.

### **Embalse Deseret (Deseret Reservoir),**

condado de Tooele

El depósito se encuentra en el Deseret Chemical Depot, una instalación del Ejército de los EE. UU.

- Abierto para la pesca desde el primer sábado de mayo hasta el 31 de octubre en horario diurno. (Se cerrará y bloqueará una verja desde el anochecer hasta el amanecer).
- Instalaciones CERRADAS desde el 1 de noviembre hasta el 31 de diciembre y desde el 1 de enero hasta el 30 de abril.
- La pesca en el embalse de Deseret requiere un permiso de pesca en el puesto. Puede obtenerlo en los siguientes lugares: la tienda Outdoor Recreation Shop (Edificio 1011, 435-833-3100) o el centro TEAD Physical Fitness Center (Edificio 1002, 435-833-2159).
- Solo pesca de orilla.

### **Río Dolores,** condado de Grand

Desde la frontera del estado de Colorado aguas abajo hasta la confluencia del río Colorado.

- Límite de 2 carpas del gila.

### **Río Donkey (Donkey River),** condado

de Wayne

- Límite de 16 truchas de arroyo.

### **Lago Dougherty Basin (Dougherty**

**Basin),** condado de Garfield

Boulder Mountain: el lago y el desagüe de la presa aguas abajo, a un cuarto de milla.

- CERRADO para la posesión de trucha degollada o trucha con marcas de degüelle.
- Solo moscas artificiales y señuelos.
- CERRADO desde el 1 de enero hasta las 06:00 a. m. del segundo sábado de julio.

### **Arroyo Dry,** condado de Utah

Consulte *Afluentes del lago Utah*.

### **Lago Duck Creek Springs (Duck Creek Springs Lake),** condado de Kane

- La pesca desde embarcación o tubo flotante es ilegal.

### **Arroyo Duck Fork (Duck Fork Creek) y otros afluentes del embalse de Duck Fork (Duck Fork Reservoir),** condado de Sanpete

- Límite de 2 truchas tigre.
- CERRADO para la posesión de trucha degollada o trucha con marcas de degüelle.
- Solo moscas artificiales y señuelos.
- CERRADO desde el 1 de enero hasta las 06:00 a. m. del segundo sábado de julio.

### **Embalse de Duck Fork,** condado de Sanpete

- Límite de 2 truchas tigre.
- CERRADO para la posesión de trucha degollada o trucha con marcas de degüelle.
- Solo moscas artificiales y señuelos.

### **Embalse de East Canyon (East Canyon Reservoir),** condado de Morgan

- Cerrado para la pesca submarina con arpón con la finalidad de capturar lubinas y percas desde el 1 de abril hasta el cuarto sábado de junio.

### **Arroyo East Fork Boulder (East Fork Boulder Creek),** condado de Garfield

Desde la confluencia con el arroyo West Fork Boulder (West Fork Boulder Creek) aguas arriba hasta la naciente.

- Límite de 4 truchas, excluida la trucha de arroyo.
- Sin límite para la trucha de arroyo.

### **Río East Fork Little Bear (East Fork Little Bear River) y sus afluentes,** condado de Cache

Desde el embalse de Porcupine aguas arriba hasta la naciente.

- CERRADO desde el 15 de agosto hasta las 06:00 a. m. del último sábado de septiembre.

### **Río East Fork Little Bear,** condado de Cache

Desde la represa de Porcupine aguas abajo hasta la carretera Avon-Paradise (SR-165), segundo cruce del arroyo por debajo del embalse.

- Límite de 2 truchas y salmones (total combinado).
- Solo moscas artificiales y señuelos.

### **Río East Fork Sevier (East Fork Sevier River),** condados de Garfield y Piute

(a) Canal de alimentación desde el desvío cerca de Antimony por el canal hasta el embalse del arroyo Otter (Otter Creek Reservoir):

- CERRADO desde el 1 de enero hasta las 06:00 a. m. del segundo sábado de julio.

(b) Desde el límite de BLM (a unas cuatro millas al sur de la ciudad de Antimony) aguas arriba hasta la confluencia con el arroyo Deer:

- Límite de 4 truchas.
- Solo moscas artificiales y señuelos.

### **Embalse de Echo**, condado de Summit

- Cerrado para la pesca submarina con arpón con la finalidad de capturar lubinas y percas desde el 1 de abril hasta el cuarto sábado de junio.
- No hay límite para la lucioperca. Los pescadores no deben soltar ninguna lucioperca que capturen. Todas las luciopercas se deben sacrificar inmediatamente.

### **Río Escalante**, condados de Garfield y Kane Desde la confluencia del arroyo Pine aguas abajo hasta la confluencia del lago Powell.

- Todas las carpas de gila se deben liberar inmediatamente.
- Solo moscas artificiales y señuelos.

### **Embalse del arroyo Fish (Fish Creek Reservoir)**, condado de Wayne

- CERRADO desde el 1 de enero hasta las 06:00 a. m. del tercer sábado de abril y desde el 1 de noviembre hasta el 31 de diciembre.

### **Lago Fish**, condado de Sevier

- Sin límite para la perca amarilla.
- Límite de 4 truchas o salmones rojos (total combinado), solo 1 puede superar las 24 pulgadas, independientemente de la especie.
- La pesca submarina con arpón está permitida desde las 06:00 a. m. del primer sábado de junio hasta el 9 de septiembre.
- Cuando se pesca en hielo, el tamaño del orificio no puede superar las 18 pulgadas.

### **Afluente del lago Fish**, condado de Sevier Consulte *arroyo Twin (Twin Creek)*.

### **Embalse de Flaming Gorge**, condado de Daggett

Consulte *Pesca transfronteriza y permisos de pesca recíprocos* en la página 8 para obtener más información sobre los requisitos de licencias y permisos.

- Límite de 4 truchas o salmones rojos (total combinado), excluida la trucha de lago.
- Límite de 12 truchas de lago, solo 1 puede exceder 28 pulgadas.
- Bahía de Linwood, al oeste de una línea que va desde el punto más oriental de la orilla sur de la bahía de Linwood

(desembocadura del cañón) hasta el punto más oriental de la orilla norte de la bahía de Linwood (Lucerne Point), CERRADA para la pesca nocturna (del atardecer al amanecer) desde el 15 de octubre hasta las 06:00 a. m. del segundo sábado de diciembre.

- Límite de 6 bagres.
- Límite de 3 lubinas de boca chica y lubinas negras (total combinado).
- No hay límite para la lota. Los pescadores no deben soltar ninguna lota que capturen. Todas las lotas se deben sacrificar inmediatamente.
- Los pescadores pueden utilizar lota muerta como cebo.
- En la pesca en hielo, el tamaño del orificio no puede superar las 18 pulgadas.
- Una persona puede utilizar hasta seis líneas cuando pesca a través del hielo. Si el pescador utiliza más de una línea, el nombre del pescador deberá figurar en cada línea, pértiga o tip-up, y el pescador deberá revisar sus líneas únicamente.
- Abierto a la captura de lota mediante pesca submarina con arpón desde el 1 de enero hasta el 31 de diciembre, 24 horas cada día. Se permite la luz artificial mientras se practica la pesca submarina con arpón de lota. No se podrá utilizar luz artificial para capturar otras especies de peces con técnicas de pesca submarina. No se podrán capturar otras especies de peces con técnicas de pesca submarina con arpón entre el atardecer y el amanecer oficiales.
- Cerrado para la pesca submarina con arpón con la finalidad de capturar lubinas y percas desde el 1 de abril hasta el cuarto sábado de junio.

### **Arroyo Gooseberry (Gooseberry Creek)**, condado de Sanpete

Desde la confluencia con el arroyo Upper Fish (Upper Fish Creek) aguas arriba hasta la represa Gooseberry.

- CERRADO desde el 1 de enero hasta las 06:00 a. m. del segundo sábado de julio.

### **Afluentes del embalse de Gooseberry (Gooseberry Reservoir)**, condado de Sanpete

- CERRADO desde el 1 de enero hasta las 06:00 a. m. del segundo sábado de julio.

### **Afluentes del lago Granddaddy (Granddaddy Lake)**, condado de Duchesne

Ubicado en las montañas de Uinta.


- Todos los afluentes del lago Granddaddy están CERRADOS desde el 1 de enero hasta las 06:00 a. m. del segundo sábado de julio.

**Embalse de Grantsville**, condado de Tooele

- No hay límite para la lubina de boca chica. Los pescadores no deben soltar ninguna lubina que capturen. Todas las lubinas se deben sacrificar inmediatamente.

**Embalse de Grassy Trail (Grassy Trail Reservoir)**, condado de Carbon

- CERRADO PARA LA PESCA.

 **Río Green**, condados de Carbon, Daggett, Emery, Grand, San Juan, Uintah y Wayne

(a) Desde la represa de Flaming Gorge aguas abajo hasta la confluencia del río Colorado:

- Sin límite para el bagre de canal.
- Sin límite para la lota, el lucio europeo, la lubina de boca chica o la lucioperca. Los pescadores no pueden liberar a ninguno de estos peces y se los debe sacrificar inmediatamente.
- En el río Green se encuentran especies de peces amenazadas y en peligro de extinción. Si captura a uno de estos peces, debe liberarlo inmediatamente. Consulte la página 31 para obtener una lista de peces prohibidos.

(B) Desde la frontera del estado de Colorado en Browns Park aguas arriba hasta la represa de Flaming Gorge, lo que incluye el arroyo Gorge, un afluente que ingresa al río Green en Little Hole:

- Límite de 3 truchas (2 de menos de 15 pulgadas y 1 de más de 22 pulgadas).
- Todas las truchas de 15 a 22 pulgadas se deben liberar inmediatamente.
- Sin límite para la lota, el lucio europeo, la lubina de boca chica o la lucioperca. Los pescadores no pueden liberar a ninguno de estos peces y se los debe sacrificar inmediatamente.
- Solo moscas artificiales y señuelos.
- CERRADO para la pesca desde un barco con motor entre la frontera estatal de Utah y Colorado y la represa de Flaming Gorge.

(c) Desde la frontera del estado de Colorado aguas abajo hasta el embarcadero de Sand Wash:

- Todas las carpas de gila se deben liberar inmediatamente.

(d) Desde el embarcadero de Sand Wash aguas abajo hasta la confluencia del río Colorado (Colorado River):

- Límite de 2 carpas del gila.

**Afluentes del río Green**, condados de Carbon, Duchesne, Emery y Uintah  
*Arroyo Ashley* (condado de Uintah) desde la confluencia con el río Green aguas arriba hasta la ciudad de Vernal; *arroyo Brush (Brush Creek)* (condado de Uintah) desde la naciente con el río Green aguas arriba hasta la represa Red Fleet; *rio Duchesne* (condados de Duchesne y Uintah) desde la confluencia con el río Green aguas arriba hasta el desvío Knight; *rio White* (condado de Uintah) desde la confluencia con el río Green hasta la frontera entre Utah y Colorado; *arroyo Willow (Willow Creek)* (condado de Uintah) desde la confluencia con el río Green aguas arriba hasta la confluencia con el arroyo Hill (Hill Creek); *rio Price (Price River)*, (condados de Carbon y Emery) desde la confluencia con el río Green aguas arriba hasta la represa/desvío de Farnham cerca de Wellington; *rio San Rafael* (condado de Emery) desde la confluencia con el río Green aguas arriba hasta el desvío de Hatt's Ranch cerca de la SR-24; *arroyo Range (Range Creek)* (condados de Carbon y Emery) desde la confluencia con el río Green aguas arriba hasta la naciente; *arroyo Nine Mile (Nine Mile Creek)* (condados de Carbon y Duchesne) desde la confluencia con el río Green aguas arriba hasta la naciente.

- Sin límite para el bagre de canal.
- Sin límite para la lota, el lucio europeo, la lubina de boca chica o la lucioperca. Los pescadores no pueden liberar a ninguno de estos peces y se los debe sacrificar inmediatamente.

 **Embalse de Gunlock**, condado de Washington

- Límite de 6 lubinas negras, solo 1 puede superar las 12 pulgadas.
- No hay límite para la lubina de boca chica. Los pescadores no deben liberar ninguna lubina de boca chica que capturen. Todas las lubinas de boca chica se deben sacrificar inmediatamente.

**Arroyo Hobbie**, condado de Utah

Consulte *Afluentes del lago Utah*.

**Embalse de Hobbs (Hobbs Reservoir)**, condado de Davis

- Límite de 2 truchas de menos de 15 pulgadas.
- Todas las truchas de más de 15 pulgadas se deben liberar inmediatamente.
- Solo moscas artificiales y señuelos.

**Embalse del arroyo Holmes (Holmes Creek Reservoir)**, condado de Davis

- Límite de 6 lubinas negras, solo 1 puede superar las 12 pulgadas.

**Lago Honeymoon (Honeymoon Lake)**, condado de Wayne

- CERRADO desde el 1 de enero hasta las 06:00 a. m. del tercer sábado de abril y desde el 1 de noviembre hasta el 31 de diciembre.

**Arroyo Horse (Horse Creek)**, condado de Wasatch

Consulte *Afluentes del embalse de Strawberry*.

**Arroyo Huntington (Huntington Creek)**, condado de Emery

Debajo del lago Electric.

(a) Bifurcación derecha (desde los cañones Flood e Engineers aguas arriba hasta la represa del lago Electric):

- Límite de 2 truchas.
- Solo moscas artificiales

(b) Bifurcación izquierda (desde la cima del camping USFS, cerca de la confluencia con la bifurcación derecha, hasta la naciente, incluidos todos los afluentes: arroyo del valle Scad (Scad Valley Creek), arroyo Rolfson (Rolfson Creek), arroyo del Lago (Lake Creek), arroyo Staker (Staker Creek), arroyo Millers Flat (Millers Flat Creek) y arroyo Paradise [Paradise Creek]):

- Se anima a los pescadores a capturar trucha común.
- Solo moscas artificiales y señuelos.

 **Embalse de Huntington (Huntington Reservoir)**, condado de Sanpete

Cerca de la cima del cañón Huntington.

- CERRADO para la posesión de trucha degollada o trucha con marcas de degüelle.

**Afluentes del embalse de Huntington**, condado de Sanpete

Cerca de la cima del cañón Huntington.

- CERRADO para la posesión de trucha degollada o trucha con marcas de degüelle.
- Se anima a los pescadores a capturar trucha tigre.
- Solo moscas artificiales y señuelos.
- CERRADO desde el 1 de enero hasta las 06:00 a. m. del segundo sábado de julio.

**Embalse de Huntington North (Huntington North Reservoir)**

condado de Emery

Cera de la ciudad de Huntington.

- Límite de 6 lubinas, solo 1 puede superar las 12 pulgadas.

**Arroyo Indian (Indian Creek)**, condado de Wasatch

Consulte *Afluentes del embalse de Strawberry*.

 **Embalse de Joes Valley**, condado de Emery

- Límite de 4 truchas, solo 1 puede superar las 18 pulgadas.

**Arroyo Jones Hole (Jones Hole Creek)**, condado de Uintah

- Solo moscas artificiales y señuelos.

 **Embalse de Jordanelle**, condado de Wasatch

- Límite de 6 lubinas

**Embalse de Kolob (Kolob Reservoir)**, condado de Washington

- Límite de 2 truchas de menos de 15 pulgadas o más de 22 pulgadas.
- Todas las truchas de 15 a 22 pulgadas se deben liberar inmediatamente.
- Moscas y señuelos artificiales solo desde el 1 de enero hasta las 06:00 a. m. del tercer sábado de mayo y desde el segundo sábado de septiembre hasta el 31 de diciembre.

**Afluentes del embalse de Kolob**, condado de Washington

Desde el embalse de Kolob aguas arriba hasta la naciente.

- CERRADO desde el 1 de enero hasta las 06:00 a. m. del segundo sábado de julio.

 **Lago Lake Canyon (Lake Canyon Lake)**, condado de Duchesne

- Límite de 2 truchas, solo 1 puede ser una trucha degollada de más de 22 pulgadas. Para aprender cómo identificar la trucha degollada en estas aguas, consulte la descripción de la trucha degollada del río Colorado en la página 32.
- Todas las truchas degolladas de 22 pulgadas o menos se deben liberar inmediatamente.
- Solo moscas artificiales y señuelos.
- CERRADO cerca del arroyo de entrada, según lo publicado para las operaciones de desove de primavera.

 **Lago Powell**, condados de Garfield, Kane y San Juan



Consulte *Pesca transfronteriza y permisos de pesca recíprocos* en la página 8 para obtener más información sobre los requisitos de licencias y permisos. Consulte *Cebo* en la página 33 para conocer el uso de sábalo muerto como cebo en el lago Powell.

- Límite de 20 lubinas de boca chica.
- Límite de 5 lubinas negras.
- Límite de 10 mojarras.
- Límite de 25 bagres de canal.
- No hay límite de lubina rayada.
- No hay límite de lucioperca.
- El pescado se puede filetear en cualquier momento.
- Los pescadores pueden poseer pescado fileteado.
- Los pescadores pueden usar lubina rayada muerta como cebo.
- Se permite cebar, pero solo se puede hacer con cebos legales o lubinas rayadas muertas, como se especifica en la *Norma Administrativa de Utah R657-13-12*.
- Se pueden utilizar garfios solo para pescar lubina rayada.
- Cerrado para la pesca submarina con arpón con la finalidad de capturar lubinas y percas desde el 1 de abril hasta el cuarto sábado de junio.
- El tiro con arco y la pesca submarina con arpón están prohibidos en todas las siguientes áreas:

- A un cuarto de milla de todas las áreas desarrolladas existentes, lo que incluye los campamentos costeros, los muelles, las rampas de lanzamiento, los rompeolas y los comienzos de senderos.
- A un cuarto de milla de cualquier estructura, lo que incluye edificios, cobertizos, sistemas de bombeo, muelles para botes, rompeolas, elementos permanentes del puerto, casas rodantes, casas rodantes, remolques, tiendas de campaña o vehículos.
- En el Monumento Nacional Puente del Arcoíris.
- A un cuarto de milla de Dangling Rope Marina, lo que incluye las estructuras terrestres o portuarias.
- A cien yardas (300 pies) de cualquier embarcación (a menos que la persona sea propietaria, alquile, arriende u ocupe legalmente la embarcación) u otra embarcación

que se mueva dentro del perímetro de 100 yardas después de que haya comenzado la actividad con arco o de pesca submarina.

### **Embalse de LeBaron (LeBaron Reservoir)**, condado de Beaver

- La pesca desde una embarcación con motor es ilegal.

### **Arroyo Little Co-op (Little Co-op Creek)**, condado de Wasatch

Consulte *Afluentes del embalse de Strawberry*.

### **Embalse del arroyo Little (Little Creek Reservoir)**, condado de Rich

- Límite de 8 truchas desde el 1 de agosto al 31 de octubre.
- Límite de 4 truchas desde el 1 de enero hasta el 31 de julio y desde el 1 de noviembre hasta el 31 de diciembre.

### **Embalse de Little Dell (Little Dell Reservoir)**, condado de Salt Lake

- CERRADO para la posesión de trucha degollada o trucha con marcas de degüelle.
- Todas las truchas degolladas se deben liberar inmediatamente.
- Solo moscas artificiales y señuelos.

### **Embalse de Little (Little Reservoir)**, condado de Beaver

- La pesca desde una embarcación con motor es ilegal.

### **Río Logan (Logan River)**, condado de Cache

(a) Desde el puente Card Canyon aguas arriba hasta el puente de la autopista en Red Banks Campground, incluidos todos los afluentes intermedios, pero sin incluir el lago Tony Grove (Tony Grove Lake):

- Límite de 2 truchas y peces blancos (total combinado).
- Solo moscas artificiales y señuelos.

(b) Desde el puente de la autopista en Red Banks Campground aguas arriba hasta la frontera del estado de Idaho, incluidos todos los afluentes, pero sin incluir el lago White Pine (White Pine Lake):

- Límite de 2 truchas y peces blancos (total combinado).
- CERRADO desde el 1 de enero hasta las 06:00 a. m. del segundo sábado de julio.

### **Long Willow Bottom**, condado de Garfield

- CERRADO desde el 1 de enero hasta las



06:00 a. m. del tercer sábado de abril y desde el 1 de noviembre hasta el 31 de diciembre.

**Arroyo Lost (Lost Creek)**, condado de Morgan Desde el puente (conducto) a aproximadamente un cuarto de milla sobre el embalse del arroyo Lost (Lost Creek Reservoir) aguas arriba hasta la naciente, EXCEPTO el arroyo Squaw (Squaw Creek).

- Solo pesca y liberación.
- Solo moscas artificiales y señuelos.

**Embalse del arroyo Lost**, condado de Morgan

- Límite de 4 truchas o salmones rojos (un total combinado). Se puede capturar salmón rojo de cualquier tamaño como parte del límite.
- No más de 3 truchas que pueden medir menos de 15 pulgadas.
- No más de 1 trucha que puede medir más de 22 pulgadas.
- Todas las truchas entre 15 y 22 pulgadas se deben liberar inmediatamente.
- La trucha y el salmón no se podrán filetear, ni se les podrán quitar sus cabezas o colas en el campo o durante el transporte.
- CERRADO para la pesca submarina con arpón.

**Arroyo Lower Fish (Lower Fish Creek) (río Price)**, condados de Carbon y Utah

Desde el puente del ferrocarril (a aproximadamente una milla debajo de la represa del embalse de Scofield) aguas abajo hasta la confluencia con el río White.

- Solo moscas artificiales y señuelos.

**Arroyo Mammoth (Mammoth Creek)**, condado de Garfield

Desde el desvío del canal (a unas tres millas aguas arriba del criadero de peces del arroyo Mammoth), a 7,5 millas aguas arriba hasta el final de Hatch Meadow y el comienzo de los lugares de veraneo.

- Límite de 2 truchas de entre 10 y 15 pulgadas.
- Todas las truchas de menos de 10 pulgadas o de más de 15 pulgadas deben liberarse inmediatamente.
- Solo moscas artificiales y señuelos.

 **Embalse de Manning Meadow (Manning Meadow Reservoir), y sus afluentes y su aliviadero**, condado de Piute

- Límite de 2 truchas, independientemente

de la especie.

- Solo moscas y señuelos artificiales.
- CERRADO desde el 1 de enero hasta las 06:00 a. m. del segundo sábado de julio.

**Arroyo McElmo**, condado de San Juan Desde la frontera del estado de Colorado aguas abajo hasta la confluencia del río San Juan.

- Todas las carpas de gila se deben liberar inmediatamente.
- Solo moscas artificiales y señuelos.

**Lago McGath (McGath Lake)**, condado de Garfield

- CERRADO desde el 1 de enero hasta las 06:00 a. m. del tercer sábado de abril y desde el 1 de noviembre hasta el 31 de diciembre.

**Embalse de Mill Meadow**, condado de Sevier

- Límite de 8 *tiger muskies* (no hay restricciones de tamaño del tiger muskie en estas aguas).

 **Embalse de Minersville (Minersville Reservoir)**, condado de Beaver

- Límite de 1 trucha de más de 22 pulgadas.
- Todas las truchas de 22 pulgadas o menos se deben liberar inmediatamente.
- Solo moscas artificiales y señuelos.
- El canal de salida de cemento entre la represa y el estanque de aliviadero de aproximadamente 55 pies de largo está CERRADO.

**Embalse de Mona (Mona Reservoir)**, condado de Juab

- Los límites para todas las especies son el doble de los límites estatales enumerados en la página 7.

**Lago Moon (Moon Lake)**, condado de Duchesne

- Límite de 4 truchas, de las cuales solo 2 pueden ser *splake* (híbrido entre trucha de arroyo y trucha de lago).

**Arroyo de Mountain Dell (Mountain Dell Creek)**, condado de Salt Lake

(a) Desde el embalse de Mountain Dell (Mountain Dell Reservoir) aguas arriba hasta la represa de Little Dell:

- CERRADO PARA LA PESCA.

(b) Desde el embalse de Little Dell (Little Dell Reservoir) aguas arriba hasta la naciente:

- CERRADO para la posesión de trucha

- degollada o trucha con marcas de degüelle.
- Solo moscas artificiales y señuelos.
- CERRADO desde el 1 de enero hasta las 06:00 a. m. del segundo sábado de julio.

### **Embalse de Mountain Dell (Mountain Dell Reservoir)**, condado de Salt Lake

- CERRADO PARA LA PESCA.

**Arroyo Mud (Mud Creek)**, condado de Wasatch  
Consulte *Afluentes del embalse de Strawberry*.

**Lago Navajo (Navajo Lake)**, condado de Kane

- Límite de 4 truchas o timalos árticos (un total combinado), solo 1 puede superar las 22 pulgadas.

**Embalse de Newcastle**, condado de Iron

- Límite de 2 *wipers* (híbrido entre lubina rayada y lubina blanca).
- La pesca submarina con arpón solo está permitida para la pesca de *wipers* y truchas arcoiris.

**Embalse de Newton**, condado de Cache

- CERRADO para la posesión de *tiger muskie*. Todos los *tiger muskies* se deben liberar inmediatamente.
- Es ilegal utilizar pescado entero como cebo. Los peces de cebo cortados no deben ser mayores que una pulgada en ninguna dimensión y no más de una pieza por anzuelo.

**Embalse del arroyo Oak (Oak Creek Reservoir) (Embalse de Upper Bowns [Upper Bowns Reservoir])**, condado de Garfield

- Límite de 16 truchas de arroyo.

**Río Ogden (Ogden River)**, condado de Weber

Desde la represa de Pineview aguas abajo hasta el primer puente, aproximadamente media milla.

- CERRADO PARA LA PESCA.

**Arroyo Otter (Otter Creek Stream)**,

condado de Piute

Desde el embalse del arroyo Otter aguas arriba hasta el desvío de Angle.

- CERRADO desde el 1 de enero hasta las 06:00 a. m. del segundo sábado de julio.

**Lago Pacer (Pacer Lake)**, condado de Garfield

- CERRADO desde el 1 de enero hasta las 06:00 a. m. del tercer sábado de abril y desde el 1 de noviembre hasta el 31 de diciembre.

 **Lago Panguitch (Panguitch Lake)**, condado de Garfield

- Límite de 4 truchas (total combinado).
- No más de 2 pueden ser truchas degolladas o tigre de menos de 15 pulgadas, y no más de 1 puede ser una trucha degollada o tigre de más de 22 pulgadas.
- Todas las truchas degolladas y tigre de 15 a 22 pulgadas se deben liberar inmediatamente.
- Las truchas no se podrán filetear, ni se les podrán quitar sus cabezas o colas en el campo o durante el transporte.
- Cualquier trucha con marcas de degollación se considera trucha degollada. Para aprender a identificar la trucha degollada en estas aguas, consulte la descripción de una trucha degollada del lago Bear en la página 35 y repase el gráfico de la página 52.

**Afluentes del lago Panguitch**, condado de Garfield

Excluido *el arroyo Blue Springs (Blue Springs Creek)* aguas arriba del puente del camino del arroyo Bunker (Bunker Creek). (El puente está aproximadamente a una milla aguas arriba del lago Panguitch). También se excluye *el arroyo Clear (Clear Creek)* aguas arriba desde la autopista North Shore del lago Panguitch, situada aproximadamente a un cuarto de milla arriba del lago Panguitch.

- Límite de 4 truchas (total combinado).
- No más de 2 pueden ser truchas degolladas o tigre de menos de 15 pulgadas, y no más de 1 puede ser una trucha degollada o tigre de más de 22 pulgadas.
- Todas las truchas degolladas y tigre de 15 a 22 pulgadas se deben liberar inmediatamente.
- Cualquier trucha con marcas de degollación se considera trucha degollada. Para saber cómo identificar la trucha degollada en esta agua, consulte la descripción de una trucha degollada de Bonneville en la página 35.
- CERRADO desde el 1 de enero hasta las 06:00 a. m. del segundo sábado de julio.

**Afluentes del embalse de Paragonah (Red Creek [Arroyo Red])**, condado de Iron

- CERRADO desde el 1 de enero hasta las 06:00 a. m. del segundo sábado de julio.

**Arroyo Parleys (Parleys Creek)**, condado de Salt Lake

(a) Desde el embalse de Mountain Dell aguas arriba hasta la SR-65.

- CERRADO PARA LA PESCA.

(b) Desde la SR-65 aguas arriba hasta la naciente.

- CERRADO para la posesión de trucha degollada o trucha con marcas de degüelle.
- Solo moscas artificiales y señuelos.
- CERRADO desde el 1 de enero hasta las 06:00 a. m. del segundo sábado de julio.

### Lago Pelican (Pelican Lake), condado de Uintah

- Límite de 15 mojarra oreja azul, solo 5 pueden superar las 7 pulgadas.
- Límite de 50 bagres.
- No hay límite para la carpa común. Los pescadores no deben soltar ninguna carpa común que capturen. Todas las carpas comunes se deben sacrificar inmediatamente.

### Embalse del arroyo Pine (Pine Creek Reservoir), condado de Wayne

- CERRADO desde el 1 de enero hasta las 06:00 a. m. del tercer sábado de abril y desde el 1 de noviembre hasta el 31 de diciembre.

### Pine Hollow, condado de Wasatch

Consulte *Afluentes del embalse de Strawberry*.

### Afluencia del lago Pine (Pine Lake), condado de Garfield

Afluencia, incluido el canal de desove.

- CERRADO PARA LA PESCA.

### Embalse de Pine Valley, condado de Washington

- Pescar desde un bote o tubo flotante de pesca es ilegal.

### Embalse de Pineview, condado de Weber

- Límite de 20 mojarra.
- CERRADO para la posesión de tiger muskie. Todos los tiger muskies se deben liberar inmediatamente.
- Los tiger muskies no podrán capturarse mediante pesca submarina con arpón.
- Cerrado para la pesca submarina con arpón con la finalidad de capturar lubinas y percas desde el 1 de abril hasta el cuarto sábado de junio.
- Es ilegal utilizar pescado entero como cebo. Los peces de cebo cortados no deben ser mayores que una pulgada en ninguna dimensión y no más de una pieza por anzuelo.

### (EI) estanque en la bahía de Willard, condado de Box Elder

Consulte *Estanque de la bahía Willard (Willard Bay Pond)*.

### Embalse de Porcupine, condado de Cache

- Límite de 12 truchas y salmones, solo 4 pueden ser truchas arcoiris, truchas degolladas o truchas marrones (total combinado). Para llevar 12 pescados, debe poseer al menos 8 salmones.
- Consulte *Río East Fork Little Bear*.
- Está prohibido conducir una embarcación a una velocidad superior a la de una embarcación sin vela.

### Río Price (arroyo Lower Fish), condados de Carbon y Utah

Desde el puente del ferrocarril (a aproximadamente una milla debajo de la represa del embalse de Scofield) aguas abajo hasta la confluencia con el río White.

- Solo moscas artificiales y señuelos.

### Río Provo, condados de Summit, Utah y Wasatch

(a) Desde el puente de Center Street (entrada al Parque Estatal del Lago Utah) aguas arriba hasta la I-15 (condado de Utah):

- Todos los peces limpiafondos se deben liberar inmediatamente.
- CERRADO a la posesión de lucioperca desde el 1 de marzo hasta las 06:00 a. m. del primer sábado de mayo.
- No hay límite para el lucio europeo. Los pescadores no deben liberar ningún lucio europeo que capturen. Todos los lucios europeos se deben sacrificar inmediatamente.
- CERRADO a la pesca nocturna con arco (desde el atardecer hasta el amanecer) desde el primer sábado de mayo hasta las 06:00 a. m. del segundo sábado de julio.

(b) Desde la represa de Olmstead Diversion aguas arriba hasta la represa del arroyo Deer (condados de Utah y Wasatch):

- Límite de 2 truchas de menos de 15 pulgadas.
- Solo moscas artificiales y señuelos.

(c) Desde la represa del arroyo Deer hasta el puente Legacy (condado de Wasatch):

- Se aplica la normativa estatal.

(d) Desde el puente Legacy en Midway Lane (SR-113) en Midway aguas arriba hasta la represa de Jordanelle (condado de Wasatch):

- Límite de 2 truchas de menos de 15 pulgadas.
  - Solo moscas artificiales y señuelos.
- (e) Desde el embalse de Jordanelle aguas arriba hasta la confluencia de las bifurcaciones norte y sur del río Provo (condado de Wasatch):

- Límite de 2 truchas comunes de menos de 15 pulgadas.
- CERRADO a la posesión de truchas degolladas, truchas arcoíris y sus híbridos. Todas las truchas arcoíris, las degolladas y sus híbridos se deben liberar inmediatamente.
- Solo moscas artificiales y señuelos.

### **Embalse del arroyo Quail (Iago Quail [Quail Lake])**, condado de Washington

- Límite de 6 lubinas negras, solo 1 puede superar las 12 pulgadas.
- No hay límite para la lubina de boca chica. Los pescadores no deben liberar ninguna lubina de boca chica que capturen. Todas las lubinas de boca chica se deben sacrificar inmediatamente.

### **Arroyo de Red Butte (Red Butte Creek) y embalse de Red Butte (Red Butte Reservoir)**, condado de Salt Lake

- Aguas arriba desde la entrada al Área Natural de Investigación del Cañón Red Butte hasta la naciente: CERRADO PARA LA PESCA.

### **Embalse de Red Fleet (condado de Uintah)**

- Cerrado para la pesca submarina con arpón con la finalidad de capturar lubinas y percas desde el 1 de abril hasta el cuarto sábado de junio.
- Límite de 50 mojarras oreja azul, peces sol, mojarras negras y percas amarillas (total combinado) y no más de 20 de esos peces pueden ser mojarras negras.

### **Bifurcación derecha del río Logan**, condado de Cache

Consulte *Río Logan (Logan River)*.

### **Road Hollow**, condado de Wasatch

Consulte *Afluentes del embalse de Strawberry*.

### **Embalse de Rockport**, condado de Summit

- Cerrado para la pesca submarina con arpón con la finalidad de capturar lubinas y percas desde el 1 de abril hasta el cuarto sábado de junio.

### **Round Willow Bottom**, condado de Garfield

- CERRADO desde el 1 de enero hasta las 06:00 a. m. del tercer sábado de abril y desde el 1 de noviembre hasta el 31 de diciembre.

### **Arroyo Sage (Sage Creek)**, condado de Wasatch

Consulte *Afluentes del embalse de Strawberry*.

### **Embalse de Sand Hollow**, condado de Washington

- Límite de 6 lubinas negras, solo 1 puede superar las 12 pulgadas.
- No hay límite para la lubina de boca chica. Los pescadores no deben liberar ninguna lubina de boca chica que capturen. Todas las lubinas de boca chica se deben sacrificar inmediatamente.

### **Río San Juan**, condado de San Juan

Desde el lago Powell hasta la frontera entre Utah y Colorado.

- Sin límite para el bagre de canal.
- Sin límite para la lota, el lucio europeo, la lubina de boca chica o la lucioperca. Los pescadores no pueden liberar a ninguno de estos peces y se los debe sacrificar inmediatamente.

### **Afluentes del río San Juan**, condado de San Juan

*Comb Wash* (condado de San Juan) desde la confluencia con el río San Juan aguas arriba hasta la naciente; *arroyo Montezuma (Montezuma Creek)* (condado de San Juan) desde la confluencia con el río San Juan aguas arriba hasta la naciente; *arroyo Recapture (Recapture Creek)* (condado de San Juan) desde la confluencia con el río San Juan aguas arriba hasta la represa del embalse de Recapture (Recapture Reservoir).

- Sin límite para el bagre de canal.
- Sin límite para la lota, el lucio europeo, la lubina de boca chica o la lucioperca. Los pescadores no pueden liberar a ninguno de estos peces y se los debe sacrificar inmediatamente.

### **Río San Rafael**, condado de Emery

- Límite de 2 carpas del gila.

### **Río Santa Clara**, condado de Washington

- No hay límite para la lubina de boca chica.

**Embalse de Scofield**, condados de Carbon y Utah

- Límite de 4 truchas (total combinado).
- No más de 2 pueden ser truchas degolladas o tigre de menos de 15 pulgadas, y no más de 1 puede ser una trucha degollada o tigre de más de 22 pulgadas.
- Todas las truchas degolladas y tigre de 15 a 22 pulgadas se deben liberar inmediatamente.
- Las truchas no se podrán filetear, ni se les podrán quitar sus cabezas o colas en el campo o durante el transporte.
- Cualquier trucha con marcas de degollación se considera trucha degollada. Para aprender a identificar la trucha degollada en estas aguas, consulte la descripción de la trucha degollada en la página 38.

**Afluentes del embalse de Scofield**,

condados de Carbon, Sanpete y Utah  
Incluido el *arroyo Gooseberry*.

- CERRADO desde el 1 de enero hasta las 06:00 a. m. del segundo sábado de julio.

**Lago Scout (Scout Lake)**, condado de Garfield

- CERRADO desde el 1 de enero hasta las 06:00 a. m. del tercer sábado de abril y desde el 1 de noviembre hasta el 31 de diciembre.

**Arroyo Sheep (Sheep Creek)**, condado de Daggett

Desde el embalse de Flaming Gorge aguas arriba hasta el límite del Bosque Nacional Ashley.

- CERRADO desde el 15 de agosto hasta las 06:00 a. m. del último sábado de noviembre.

**Lago del arroyo Sheep (Sheep Creek Lake)**, condado de Daggett

- Límite de 2 truchas, solo 1 puede ser una trucha degollada de más de 22 pulgadas. Para aprender a identificar la trucha degollada en estas aguas, consulte la descripción de la trucha degollada del río Colorado en la página 50.
- Todas las truchas degolladas de 22 pulgadas o menos se deben liberar inmediatamente.
- Solo moscas artificiales y señuelos.

- CERRADO cerca de la trampa de desove y en partes del lago y el canal, según lo indicado durante las operaciones de desove de primavera.

**Arroyo Soldier (Soldier Creek)**, condado de Wasatch  
Consulte *Afluentes del embalse de Strawberry*.**Lago Solitaire (Solitaire Lake)**, condado de Garfield

- CERRADO desde el 1 de enero hasta las 06:00 a. m. del tercer sábado de abril y desde el 1 de noviembre hasta el 31 de diciembre.

**Río Spanish Fork**, condado de Utah  
Consulte *Afluentes del lago Utah*.**Arroyo Spring**, condado de Utah  
Consulte *Afluentes del lago Utah*.**Arroyo Spring Run (Spring Run Creek)**, condado de Utah  
Consulte *Afluentes del lago Utah*.**Arroyo Squaw (Squaw Creek)**, condado de Wasatch  
Consulte *Afluentes del embalse de Strawberry*. **Embalse de Starvation**, condado de Duchesne

- Cerrado para la pesca submarina con arpón con la finalidad de capturar lubinas y percas desde el 1 de abril hasta el cuarto sábado de junio.
- Límite de 10 mojarras oreja azul, peces sol, mojarras negras y percas amarillas (total combinado).

**Embalse de Stateline (Stateline Reservoir)**, condado de Summit

- Límite de 4 truchas o salmones rojos y no más de 1 puede ser una trucha de lago de más de 22 pulgadas.
- Todas las truchas de lago de menos de 22 pulgadas se deben liberar inmediatamente.
- Límite de bonificación de 4 salmones rojos (límite total de no más de 8 truchas si al menos 4 son salmones rojos).

**Embalse de Steinaker**, condado de Uintah  
• Cerrado para la pesca submarina con arpón con la finalidad de capturar lubinas

y percas desde el 1 de abril hasta el cuarto sábado de junio.

 **Embalse de Strawberry**, condado de Wasatch

- Límite de 4 truchas o salmones rojos (un total combinado).
- No más de 2 pueden ser truchas degolladas de menos de 15 pulgadas y no más de 1 puede ser una trucha degollada de más de 22 pulgadas.
- Todas las truchas degolladas de 15 a 22 pulgadas se deben liberar inmediatamente.
- La trucha y el salmón no se podrán filetear, ni se les podrán quitar sus cabezas o colas en el campo o durante el transporte.
- Se anima a los pescadores a liberar voluntariamente todas las truchas degolladas.
- Cualquier trucha con características de degollada (no necesariamente corte de mandíbula) se considera una trucha degollada. Para aprender a identificar la trucha degollada en estas aguas, consulte la descripción de la trucha degollada del lago Bear en la página 39 y repase el gráfico de la página 52.

**Afluentes del embalse de Strawberry**, condado de Wasatch

(a) *Arroyo Indian* y *todos los afluentes del arroyo Indian*, *el arroyo Squaw*, *el río Strawberry (Strawberry River)* desde el embalse de Strawberry aguas arriba hasta la ruta USFS 124 (Bull Springs Road), *el arroyo Co-op* desde la confluencia con el río Strawberry aguas arriba hasta la US-40, y *el canal del Proyecto Central de Utah* (comúnmente conocido como los "escalones" o "escaleras") desde la estructura superior de escalones de hormigón vallada aguas arriba hasta el túnel de la US-40.

• CERRADO PARA LA PESCA TODO EL AÑO.

(b) *Río Strawberry* y *sus afluentes* aguas arriba desde la ruta USFS 124 (Bull Springs Road) hasta la naciente, *arroyo Co-op* y sus afluentes aguas arriba desde la US-40 hasta la cabecera, *arroyo Soldier*, *cañón Coal*, *Cow Hollow*, *arroyo Sage*, *arroyo Chicken*, *arroyo Little Co-op*, *arroyo Clyde*, *arroyo Mud*, *bifurcación Bryants*, *arroyo Horse*, *arroyo Chipman*, *Trail Hollow*, *Broad Hollow*, *Pine Hollow* y *Badger Hollow*.

- Solo pesca y liberación. (Todos los peces se deben liberar inmediatamente. Es ilegal pescar si se tiene algún pez en posesión).
- Solo moscas artificiales y señuelos. (El uso o la posesión de cebo mientras se pesca es ilegal).

• CERRADO desde el 15 de mayo hasta las 06:00 a. m. del segundo sábado de julio.

(c) *Arroyo Trout (Trout Creek)*

- Solo pesca y liberación. (Todos los peces se deben liberar inmediatamente. Es ilegal pescar si se tiene algún pez en posesión).
- Solo moscas artificiales y señuelos. (El uso o la posesión de cebo mientras se pesca es ilegal).
- CERRADO desde el 15 de mayo hasta las 06:00 a. m. del segundo sábado de julio y desde el 1 de septiembre hasta las 06:00 a. m. del segundo sábado de octubre.

**Río Strawberry**, condados de Duchesne y Wasatch  
Desde la confluencia con el arroyo Red (Red Creek), cerca de Pinnacles, aguas arriba hasta la represa del arroyo Soldier, incluidas todas las aguas corrientes y estancadas.

- Solo moscas artificiales y señuelos.
- Prohibido pernoctar en terrenos de la División.

**Arroyo Swan**, condado de Rich  
Consulte *Afluentes del lago Bear*.

**Temple Fork**, condado de Cache  
Consulte *Río Logan (Logan River)*.

**Lago Tony Grove (Tony Grove Lake)**, condado de Cache

- Límite de 8 truchas desde el 15 de agosto hasta el 31 de diciembre.

**Trail Hollow**, condado de Wasatch  
Consulte *Afluentes del embalse de Strawberry*.

**Arroyo Trout (Trout Creek)**, condado de Wasatch  
Consulte *Afluentes del embalse de Strawberry*.

**Arroyo Twin**, condado de Sevier  
Afluente del lago Fish.

- CERRADO PARA LA PESCA.

**Lagos y arroyos de las montañas Uinta**, condados de Daggett, Duchesne, Summit, Uintah y Wasatch

(a) lago Beaver (Beaver Lake), lago Bridger (Bridger Lake), lago Marsh (Marsh Lake), lago



Quarter Corner (Quarter Corner Lake) y lago Teapot (Teapot Lake):

- Límite de 8 truchas desde el 15 de agosto hasta el 31 de diciembre.
- Límite extra de 4 truchas de arroyo (límite total de no más de 12 truchas si al menos 4 son truchas de arroyo desde el 15 de agosto hasta el 31 de diciembre; límite total de no más de 8 truchas si al menos 4 son truchas de arroyo durante el resto del año).

(b) Todos los demás arroyos y lagos de Utah dentro del límite que comienza en la I-80 en la frontera estatal entre Utah y Wyoming al suroeste de Evanston, Wyoming, y continúa hacia el suroeste a lo largo de la I-80 hasta la US-40 (cerca de Park City); luego, hacia el este a lo largo de la US-40 hasta Vernal, Utah; luego, hacia el norte a lo largo de la SR-44 hasta Manila, Utah; luego, hacia el oeste por la SR-43 hasta la frontera estatal de Wyoming; y, luego, hacia el oeste y el norte a lo largo de la frontera estatal de Wyoming de vuelta al punto de inicio en la I-80:

- Límite de 4 truchas.
- Límite extra de 4 truchas de arroyo (límite total de no más de 8 truchas si al menos 4 son de arroyo).

**Arroyo UM (UM Creek)**, condados de Sevier y Wayne

Desde el embalse de Forsyth (Forsyth Reservoir) aguas arriba hasta la naciente, incluidas las bifurcaciones derecha e izquierda.

- Solo moscas artificiales y señuelos.

**Embalse de Upper Bowns (embalse del arroyo Oak)**, condado de Garfield

- Límite de 16 truchas de arroyo.

**Afluencia del lago Upper Kents (Upper Kents Lake)**, condado de Beaver

Afluencia, aproximadamente 900 pies, desde la desembocadura hasta la cascada.

- CERRADO desde el 1 de enero hasta las 06:00 a. m. del segundo sábado de julio.

**Lago Utah**, condado de Utah

- Límite de 6 lubinas negras o lubinas de boca chica (total combinado), solo 1 puede superar las 12 pulgadas.
- No hay límite para el lucio europeo. Los pescadores deben liberar cualquier lucio europeo marcado que capturen. Todos los lucios europeos sin marca se deben sacrificar inmediatamente.

- Todos los peces limpiafondos se deben liberar inmediatamente.

**Afluentes del lago Utah**, condado de Utah  
(a) Incluidos, entre otros, los afluentes al oeste de la I-15: *arroyo American Fork, arroyo Beer, arroyo Dry, arroyo Hobbie, río Spanish Fork, arroyo Spring y arroyo Spring Run*:

- Todos los peces limpiafondos se deben liberar inmediatamente.
- CERRADO a la posesión de lucioperca desde el 1 de marzo hasta las 06:00 a. m. del primer sábado de mayo.
- No hay límite para el lucio europeo. Los pescadores no deben liberar ningún lucio europeo que capturen. Todos los lucios europeos se deben sacrificar inmediatamente.
- CERRADO a la pesca nocturna con arco (desde el atardecer hasta el amanecer) desde el primer sábado de mayo hasta las 06:00 a. m. del segundo sábado de julio.

(b) *Río Provo*: Consulte *Río Provo*, condados de Summit, Utah y Wasatch.

**Río Virgin**, condado de Washington

- No hay límite para la lubina de boca chica.

 **Río Weber**, condado de Summit

(a) Desde el primer puente de la I-80 aguas arriba desde el embalse de Echo (cerca de la salida 164) hasta el puente de la I-80 cerca de Wanship (cerca de la salida 156):

- Límite de 2 truchas.
- Solo moscas artificiales y señuelos.

(b) Desde el lago Great Salt hasta la represa del embalse de Echo:

- Todas las truchas degolladas, o truchas con marcas de degolladas, se deben liberar inmediatamente. Para aprender a identificar la trucha degollada en estas aguas, consulte la descripción de la trucha degollada de Bonneville en la página 50.
- La carpa común es el único pez no destinado a la pesca cuya captura está permitida.

 **Río West Fork Duchesne (West Fork Duchesne River)**, condados de Duchesne y Wasatch

Desde la confluencia con el arroyo Wolf (Wolf Creek) aguas arriba hasta la naciente, excluyendo el arroyo Wolf.



- Límite de 4 truchas, solo 2 pueden ser truchas degolladas o truchas con marcas de degolladas. Para aprender a identificar la trucha degollada en estas aguas, consulte la descripción de la trucha degollada del río Colorado en la página 51.
- Solo moscas artificiales y señuelos.
- CERRADO desde el 15 de mayo hasta las 06:00 a. m. del segundo sábado de julio.

**Arroyo Wheeler (Wheeler Creek)**, condado de Weber

Desde la confluencia con el río Ogden aguas arriba hasta la SR-39 (aproximadamente un cuarto de milla). CERRADO PARA LA PESCA.

**Río White**, condado de Uintah  
Consulte Afluentes del río Green.

**Afluentes del embalse de Whitney (Whitney Reservoir)**, condado de Summit  
• CERRADO desde el 1 de enero hasta las 06:00 a. m. del segundo sábado de julio.

**Estanque de la bahía Willard**, condado de Box Elder

- Límite de 5 mojarras oreja azul.
- Límite de 1 bagre de canal.
- Límite de 1 lubina negra.

**Embalse de la bahía de Willard (Willard Bay Reservoir) y canal de entrada**, condado de Box Elder

- Límite de 10 mojarras.
- Límite de 6 luciopercas, solo 1 puede superar las 24 pulgadas.
- Se permite la posesión y el uso de sábalo de molleja conservado y vendido comercialmente. De lo contrario, la posesión de sábalo de molleja, vivo o muerto, es ilegal.

**Entrada del embalse de Yankee Meadow (Yankee Meadow Reservoir)**, condado de Iron

- CERRADO desde el 1 de enero hasta las 06:00 a. m. del segundo sábado de julio.

**Embalse de Yuba**, condados de Juab y Sanpete

- Los límites para todas las especies, excepto para el tigre muskellunge, son el doble de los límites estatales indicados en la página 7.
- Límite de 1 tigre muskellunge de más de 40 pulgadas.
- A todos los tigre muskellunge de menos de 40 pulgadas se los debe liberar inmediatamente.

**HEIDI LEWIS**  
**POR QUÉ PESCO**

**EQUIPO DE VIDA SILVESTRE**

LEA LA HISTORIA DE HEIDI EN [WILDLIFE.UTAH.GOV/TEAMWILDLIFE/HEIDI/ES](https://wildlife.utah.gov/teamwildlife/heidi/es)

# AYUDE A PROTEGER SUS PESQUERÍAS FAVORITAS

No abandone ni arroje peces donde no pertenecen: ¡podría destruir un lugar que ama!

Todos disfrutan de la pesca cerca de casa. Sin embargo, es un gran problema cuando los pescadores mueven ilegalmente peces de un cuerpo de agua a otro en el intento de introducir una especie preferida en un lago o embalse cercano.

## Impactos catastróficos

Durante la última década, los pescadores han dañado varias pesquerías de Utah cuando, de forma egoísta, sembraron sus especies favoritas. El movimiento de peces, por muy bien intencionado que sea, puede tener efectos catastróficos en una pesquería. Para conocer estas consecuencias, visite [wildlife.utah.gov/dont-ditch](http://wildlife.utah.gov/dont-ditch).

El traslado ilegal del lucioperca, el lucio europeo, la perca amarilla, la lubina de boca chica e incluso los peces dorados no deseados han provocado el colapso de la pesca en Utah.

Además, el uso de peces de cebo vivo (como la Gila atraria) ha provocado que otras pesquerías, alguna vez reconocidas por su pesca deportiva de calidad, disminuyan a medida que las especies de peces invasores molestos superaban a los peces deportivos.

## Déjeselo a los profesionales

Se necesita una planificación cuidadosa y años de formación para saber cómo mantener con éxito el equilibrio de las especies de peces en un lago o embalse.

Si hay alguna especie que le gustaría ver en una de sus vías navegables públicas favoritas, comuníquese con el biólogo de su pesquería local para compartir su sugerencia. (Consulte la lista de oficinas de la División en la página 2).

Nos esforzamos por satisfacer los deseos y necesidades de los pescadores de Utah y estamos deseosos de considerar, siempre que sea posible, la gestión con nuevas especies y la ampliación de la diversidad de nuestras pesquerías.

Queremos escuchar sus comentarios y esperamos que nos haga saber lo que desea ver en sus estanques, lagos y embalses favoritos.

No traslade intencionadamente una especie ni se deshaga de sus peces mascota no deseados en las vías navegables públicas de Utah. Cuando se trate de trasladar peces, déjelo en manos de profesionales.

## Denunciar delitos contra la pesca y la vida silvestre

Como pescador, usted es la primera línea de defensa de sus pesquerías favoritas. Si es testigo de una infracción contra la vida silvestre en curso, o tiene conocimiento de un delito contra la vida silvestre cometido con anterioridad, denúncielo lo antes posible. Envíe un mensaje de texto al 847411, llame a nuestra línea directa al 800 662 3337 o envíe un aviso a través de la aplicación DWR Law Enforcement.

Comuníquese con nuestros agentes de conservación si ve a alguien que:

- Conserva más peces de los que permite el límite diario.

- Traslada peces vivos o cangrejos de río a un cuerpo de agua.
- Deja un cuerpo de agua con peces vivos o cangrejos de río.
- Remolca o transporta una embarcación con mejillones adheridos.

Todas estas actividades son ilegales y pueden causar que un pescador:

- Pierda su derecho de pesca en Utah y otros estados.
- Tenga la responsabilidad financiera de los daños causados a una pesquería.

La División agradece sus esfuerzos por ayudar a proteger los lugares en los que le gusta navegar y pescar.

## Reiniciar para triunfar

En los últimos años, hemos utilizado las siguientes tácticas para eliminar las poblaciones de peces no deseados que los pescadores introdujeron ilegalmente:

- Tratamiento químico de las poblaciones de peces en embalses y arroyos
- Eliminación mecánica de peces no deseados mediante electricidad, redes y cercos
- Introducción de especies de peces depredadores para el control biológico

Se han invertido millones de dólares y miles de horas para recuperar las pesquerías de Utah.

En lugares como los embalses de Scofield y Strawberry, almacenamos y utilizamos grandes peces depredadores para mantener a raya a los molestos peces de cebo. En los embalses de Red Fleet y Kolob hemos utilizado tratamientos químicos para eliminar poblaciones de peces no deseados.

Todos estos esfuerzos están dando sus frutos. Los depredadores de mayor tamaño no solo controlan a los peces molestos, sino que ofrecen oportunidades de pesca de trofeo a los pescadores.

Las poblaciones de peces restablecidas tras los tratamientos químicos están ofreciendo a los pescadores la diversidad de posibilidades de pesca que desean.

## Cómo puede ayudar

Con su ayuda y sus aportes, nuestros gestores pesqueros están trabajando para crear oportunidades de pesca altamente satisfactorias y para examinar si las pesquerías de Utah satisfacen sus necesidades.

Estamos adaptando nuestros métodos de gestión, siempre que sea posible, para mejorar la pesca y garantizar que los pescadores no sientan la necesidad de trasladar peces ilegalmente.

No querrá ver un tratamiento químico en su pesquería favorita, sobre todo por el egoísmo de otra persona. Usted es realmente la mejor línea de defensa contra la repoblación ilegal de peces.

Si sabe que alguien ha colocado peces en un cuerpo de agua ilegalmente, envíe un mensaje de texto a nuestros agentes al 847411, llame a la línea directa de Utah Turn-in-a-Poacher (Entregue un cazador furtivo) (UTiP) al 800-662-3337 o utilice la aplicación de UTDWR Law Enforcement.



## Entregue a un cazador furtivo en Utah

### Opciones de denuncias

Ayúdenos a proteger su vida silvestre. Los siguientes métodos están disponibles para denunciar un presunto delito contra la vida silvestre.

Llame al

**800-662-3337**

Envíe un mensaje al

**847411**

Utilice la aplicación de la  
**UTDWR**



**UTiP**

Para enviar un informe en línea, escanee el código QR a la izquierda o visite [www.wildlife.utah.gov/utip](http://www.wildlife.utah.gov/utip).



# COMENTARIOS DE LOS PESCADORES, DATOS BIOLÓGICOS Y USTED

Cómo los aportes del público y los datos científicos influyen en las decisiones de gestión de sus cuerpos de agua favoritos.

Cada dos años, la DWR propone cambios en las normas y reglamentos, que se reflejan en esta guía. Nuestro objetivo con cualquier cambio en las normas es maximizar la satisfacción de los pescadores y, al mismo tiempo, conservar, proteger y gestionar eficazmente las poblaciones de peces de Utah. Además, queremos asegurarnos de que los cambios propuestos se ajustan a principios científicos sólidos, cumplen los objetivos de planificación a largo plazo y tienen en cuenta las preocupaciones de los pescadores y los socios de la comunidad.

## Proceso de elaboración del reglamento

Cada año, la División lleva a cabo actividades de seguimiento, investigación y encuestas públicas para determinar las necesidades y prioridades de nuestras pesquerías. Además, la División reúne equipos de gestión, formados por partes interesadas de la comunidad y pescadores, para elaborar objetivos de gestión para especies y cuerpos de agua específicos. Combinamos toda esta información y datos para determinar qué medidas deben tomarse de inmediato y a largo plazo.

En la mayoría de los casos, nuestras pesquerías satisfacen las necesidades de los pescadores, al tiempo que cumplen los objetivos de nuestros gestores pesqueros. Sin embargo, a veces se requieren cambios en la repoblación, en los esfuerzos por mejorar el hábitat, en los accesos o en el reglamento para ofrecer las oportunidades deseadas por los pescadores de Utah ahora y en el futuro.

## Su aporte y participación son fundamentales para el éxito del proceso

Donde sea que pesque, ya sea un gran embalse, un río lento o un animado estanque comunitario, probablemente tenga una

opinión sobre la pesca en Utah. Compartir sus opiniones para dar forma y revisar los objetivos de gestión sugeridos, y las acciones propuestas, es fundamental para el mantenimiento de oportunidades de pesca de calidad en Utah. Lo animamos a que nos cuente lo que le preocupa.

Cuando propone cambios en el reglamento, la División lleva a cabo un proceso de revisión pública en dos fases. Primero, encuestamos al público (consulte los métodos de retroalimentación que proponemos a continuación) sobre su apoyo a los cambios propuestos en el reglamento. Luego, llevamos las propuestas de cambio del reglamento respaldadas a cada una de las cinco reuniones públicas del Consejo Asesor Regional de Utah y presentamos las propuestas a la Junta de Vida Silvestre de Utah. Los miembros del Consejo deben votar y aprobar cualquier cambio del reglamento.

Reconocemos que el proceso público es riguroso y puede llevar tiempo. Y nos tomamos este proceso muy en serio, porque entendemos que las medidas que tomamos hoy son una inversión importante para garantizar que las generaciones de pescadores de Utah puedan disfrutar en el futuro de oportunidades de pesca de calidad.

## Comparta su opinión

Esta guía resume las normas y reglamentos aprobados para un ciclo normativo de dos años (2023-2024), y el próximo ciclo de dos años comenzará en 2025. Sus sugerencias pueden ayudar a dar forma a las recomendaciones finales de las guías de pesca y pueden ayudar a los biólogos a identificar cuestiones que necesitan más escrutinio y debate.

Para recopilar opiniones, los biólogos pesqueros de la División realizan encuestas aleatorias entre los pescadores a través de solicitudes por correo electrónico. Si recibe una encuesta sobre propuestas de pesca, lo

animamos a que la complete y a que escriba cualquier sugerencia que tenga sobre cambios adicionales en la gestión de la pesca.

Incluso si no recibe una encuesta, puede compartir sus recomendaciones. Nuestros biólogos reúnen continuamente las opiniones del público a través de llamadas telefónicas, correos electrónicos y foros de Internet (así como de encuestas más formales sobre las capturas), y el sitio web Fish Utah (*fish.utah.gov*) y cuestionarios específicos por correo electrónico.

### **Sepa que lo escuchamos**

Aunque no podamos poner en práctica todas las sugerencias, las revisamos todas. Algunas sugerencias entran en conflicto directo entre sí y pueden requerir una recomendación de compromiso. En general, sin embargo, sus comentarios permiten a nuestros biólogos saber cuáles son sus temas prioritarios.

### **Comuníquenos sus ideas**

Si desea ver un cambio en la normativa de pesca en Utah en 2025-2026, hay tres formas sencillas de compartir sus sugerencias:

1. Envíe su idea por correo a:  
Sport Fisheries Coordinator, Utah  
Division of Wildlife Resources, P.O. Box  
146301, Salt Lake City, UT 84114-6301
2. Comuníquese con biólogos pesqueros hasta la primavera de 2025.
3. Comparta su idea mientras completa la encuesta sobre propuestas de pesca, si la recibe. Al final de la encuesta, habrá un campo en blanco en el que podrá enviar sus ideas. La encuesta se enviará a mediados de mayo de 2025.

### **Participe en el proceso público**

Tras evaluar los comentarios del público, los biólogos de la División ultimarán sus recomendaciones para la temporada de pesca de 2025 a principios del verano de 2024.

Los biólogos compartirán esas recomendaciones con el público en una serie

## **Pase anual para los parques estatales de Utah**

Considere la posibilidad de adquirir un pase anual de un día para los parques estatales de Utah con el que puede acceder a algunas de las mejores pesquerías de Utah.

Los pases anuales están disponibles para una gran variedad de clientes, entre los que se incluyen los residentes de Utah, las personas mayores residentes de Utah y los visitantes de otros estados. Los parques estatales de Utah también ofrecen un pase de honor para veteranos con discapacidad, para aquellos veteranos que cumplan los requisitos de tener una discapacidad relacionada con el servicio.

Los pases le permiten al titular del permiso, y hasta siete invitados que viajen en el mismo vehículo, la entrada de un día a la mayoría de los parques estatales de Utah.

Los pases anuales están disponibles en todos los Parques Estatales de Utah con personal, en la librería del Departamento de Recursos Naturales de Utah en Salt Lake City y en línea en [stateparks.utah.gov](http://stateparks.utah.gov).

Puede ver un mapa de todos los parques estatales que ofrecen pesca en [stateparks.utah.gov/activities/fishing](http://stateparks.utah.gov/activities/fishing).

de reuniones del RAC que se llevarán a cabo en septiembre de 2024. Lo animamos a ver las propuestas en línea, si es posible, y a compartir sus comentarios.

La Junta de Vida Silvestre de Utah considerará las devoluciones del RAC y los aportes adicionales del público cuando se reúna para aprobar la *Guía de pesca de Utah de 2025* a finales de septiembre de 2024.

## Detenga la propagación de mejillones invasores

Los mejillones Quagga forman colonias densas y destructivas que se incrustan en casi cualquier superficie submarina. Los mejillones recién nacidos son invasores microscópicos y los adultos pueden adherirse a su embarcación en tan solo un día. Pueden trasladarse fácilmente a otras aguas sin que los propietarios de las embarcaciones sepan siquiera que estos mejillones diminutos, pero increíblemente destructivos han viajado.

Antes de botar su embarcación, familiarícese con las normas y requisitos de navegación en Utah, y ayude a detener la propagación del mejillón Quagga invasor.

### Nuevos requisitos para todas las embarcaciones motorizadas

Todos los navegantes, residentes y no residentes de Utah, con embarcaciones motorizadas deben realizar el curso de concientización sobre el mejillón de Utah y pagar la tarifa de inscripción al programa de AIS para embarcaciones a través de la DWR. La tarifa del programa de AIS es de \$20 para residentes de Utah y de \$25 para no residentes. Visite [stdofthesea.utah.gov](http://stdofthesea.utah.gov) para realizar el curso y completar la inscripción al programa de AIS para su embarcación.

Anteriormente, el curso de concientización sobre el mejillón solo era obligatorio para los navegantes no residentes y los residentes de Utah pagaban la tarifa del AIS cuando matriculaban su embarcación a través de la División de Vehículos Motorizados de Utah. La División de Vehículos Motorizados ya no tramita las inscripciones al programa de AIS.

Los fondos para especies acuáticas invasoras se utilizan para ayudar a prevenir la propagación del mejillón Quagga desde el lago Powell (y cuerpos de agua afectados en otros estados) a más aguas de Utah.

## Si flota, es un bote

¿Tiene una canoa, un kayak o una tabla de surf de remo? Las embarcaciones no motorizadas no están sujetas a la tarifa de inscripción de embarcaciones en el programa AIS, pero aun así deben certificar que han limpiado, vaciado (si corresponde) y secado su embarcación antes de botarla en un cuerpo de agua de Utah. Consulte en [stdofthesea.utah.gov](http://stdofthesea.utah.gov) las instrucciones y los tiempos de secado requeridos.

### ¿Por qué son malos los mejillones Quagga?

- Taponan las tuberías de agua, incluso las de gran diámetro.
- Si se introducen en los sistemas de suministro de agua de Utah, costará millones de dólares anuales eliminarlos y mantener las tuberías libres, lo que puede traducirse en facturas más elevadas.
- Eliminan el plancton del agua, lo que perjudica a las especies de peces de Utah.
- Los mejillones se introducen en el sistema de refrigeración del motor de su embarcación. Una vez que lo hacen, ensucian el sistema y dañan el motor.
- Cuando los mejillones mueren en grandes cantidades, apestan y las conchas afiladas de los mejillones muertos también cortan los pies al caminar por las playas.

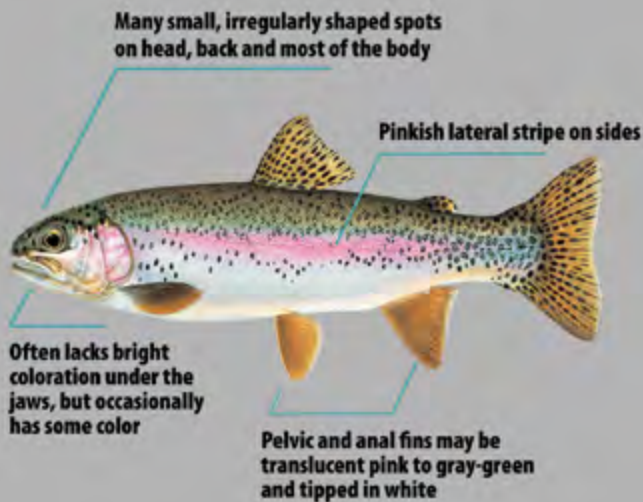
### Obtenga más información

Para obtener más información sobre los requisitos de navegación en los cuerpos de agua de Utah y sobre cómo puede ayudar a prevenir la propagación del mejillón Quagga, visite [stdofthesea.utah.gov](http://stdofthesea.utah.gov).



## RAINBOW TROUT VS CUTTHROAT TROUT

### *Rainbow trout*



### *Cutthroat trout*






## IDENTIFICACIÓN DE LOS PECES AUTÓCTONOS Y NO AUTÓCTONOS DE UTAH


Cuando capture un pez, debe ser capaz de identificarlo con rapidez y precisión, sobre todo si se está en una pesquería con restricciones de tamaño o especie. Las ilustraciones y descripciones de esta sección lo ayudarán a identificar los peces de Utah. Todas las ilustraciones de esta sección son obra protegida por derechos de autor del artista Joe Tomelleri.

### Peces deportivos autóctonos de aguas frías



#### **Pez blanco de Bonneville y pez blanco del lago Bear**

Estos dos peces son indistinguibles en tamaños de menos de 10 pulgadas de longitud. Ambas especies pueden presentar manchas de color gris azulado a lo largo de los costados. Estos peces blancos son alargados y relativamente cilíndricos. Suelen ser de color blanco plateado a lo largo de los costados y varían de gris carbón a negro en el lomo. Los peces blancos de Bonneville pueden llegar a pesar cuatro libras y alcanzar una longitud de 20 pulgadas, pero los del lago Bear no superan las 10 pulgadas. Ambas especies solo se encuentran en el lago Bear.



### **Prosopium gemmifer**

El *Prosopium gemmifer* es un pez largo, delgado y de color plateado nacarado que solo se encuentra en el lago Bear. Rara vez crece más de siete pulgadas. Tiene el dorso azul oscuro y una banda de color bronce a lo largo de los flancos en la época de desove. El hocico es muy puntiagudo. Es conocido por sus concentraciones de desove a mediados de enero que ocurren a lo largo de una playa rocosa en el lado este del lago Bear, donde se lo captura con redes de inmersión en grandes cantidades.



### **Pez blanco de montaña**

Este pez es de color marrón claro en el dorso y las aletas, y entre plateado y blanco en el vientre y los costados. La mandíbula inferior y el hocico son cortos y sin punta, con una aleta en cada fosa nasal.



### **Carpa del gila**

Las carpas del gila son autóctonas de las cuencas de los ríos Green y Colorado. Prefieren los arroyos y ríos turbulentos, donde se alimentan de insectos a la deriva y peces pequeños. Sus patrones de alimentación son muy similares a los de la trucha. Sus cuerpos son aerodinámicos y tienen el dorso de color oliva y los costados plateados. Al igual que otras carpas, son realmente pequeños y no tienen dientes. Los individuos suelen vivir entre 10 y 15 años, y pueden llegar a medir 20 pulgadas. Para obtener más información sobre la carpa del gila, consulte la página 19.

## Trucha autóctona

Existen tres subespecies (cepas) principales de trucha degollada nativa en Utah: la trucha degollada de Bonneville, la trucha degollada del río Colorado y la trucha degollada de Yellowstone. La trucha degollada del lago Bear es una forma lacustre de la trucha degollada de Bonneville. Excepto en el caso de la trucha degollada del lago Bear, las degolladas se distinguen mejor por su franja carmesí a lo largo de la mandíbula inferior. La trucha arcoíris carece de la raya rosa iridiscente y de las aletas pélvicas y anales con puntas blancas.



## Trucha degollada de Bonneville

La trucha degollada de Bonneville habitaba originalmente en la cuenca de Bonneville. Presentan manchas redondas, grandes y muy características, dispersas por la parte superior del cuerpo, con pocas manchas en la cabeza o cerca de ella. La trucha degollada de Bonneville tiene un color entre gris plateado y carbón en la parte superior del cuerpo, con tonos bronce y rosado en los flancos durante el desove.



## Trucha degollada del lago Bear

La trucha degollada del lago Bear carece a menudo de la franja carmesí brillante de la mandíbula, que a veces puede ser amarilla, gris o inexistente. Las aletas pélvicas y anales de color naranja intenso y la presencia de pocas manchas en la cabeza, si es que hay alguna, distinguen fácilmente a la trucha degollada del lago Bear de la trucha arcoíris (consulte la descripción de la trucha arcoíris). La trucha degollada del lago Bear puede presentar una gran variedad de manchas, pero por lo general están poco dispersas, son grandes y de contorno redondeado. Las manchas suelen concentrarse más cerca de la cola. Durante la época de desove, la trucha degollada del lago Bear (sobre todo los machos) adquiere un color bronce en los costados y la parte inferior del cuerpo, y a menudo desarrolla placas branquiales de color rosado.



### **Trucha degollada del río Colorado**

La trucha degollada del río Colorado es autóctona de las cuencas de los ríos Green y Colorado, y destaca por su brillante coloración. Los machos, en estado de desove, presentan rayas de color carmesí brillante a lo largo de los costados y el vientre. Las manchas suelen concentrarse en la zona de la cola.



### **Trucha degollada de Yellowstone**

La trucha degollada de Yellowstone es autóctona de la cuenca del río Snake (Snake River), en el noroeste de Utah, incluidas las montañas del río Raft (Raft River). La trucha degollada de Yellowstone tiene manchas claras, redondeadas y concentradas en la zona de la cola.

## Peces de agua fría no autóctonos



### **Trucha arcoíris**

La trucha arcoíris es de color verde oscuro a azulado en el lomo y plateado en los costados. La banda horizontal que es entre rosada y rojiza tipifica a la especie. El vientre puede ser de blanco a plateado. Suelen aparecer manchas negras irregulares y abundantes en la cabeza, la espalda y los costados. Las aletas pélvica y anal son de color rosa translúcido a gris verdoso y tienen la punta blanca. La coloración de la trucha arcoíris de río suele ser más viva que la de una especie de lago. La trucha arcoíris también suele tener un hocico bastante romo.



### **Trucha de lago**

Esta especie de salvelino tiene un color de fondo marrón grisáceo, cubierto con manchas claras que varían en intensidad con la edad y el entorno. El color de fondo cubre el dorso, los costados y las aletas, y resalta las manchas grises más claras. La trucha de lago en los lagos grandes a veces es tan plateada que resulta difícil ver las manchas. Las manchas suelen ser más intensas en los peces pequeños. La aleta caudal es profundamente ahorquillada. La boca es grande y presenta dientes fuertes en ambas mandíbulas.



## Trucha de arroyo

Esta especie de salvelino puede ser de color oliva a gris azulado en el lomo y blanco en el vientre. En los costados aparecen manchas rojas, normalmente con halos azulados alrededor. Los colores pueden variar mucho, dependiendo de si el pez vive en un arroyo o en un lago. Un rasgo característico son las ligeras marcas onduladas en el lomo. El evidente patrón de rayas blancas y negras a lo largo del borde anterior de cada una de las aletas inferiores hace que sea más fácil distinguir la trucha de arroyo de otras especies de trucha. La aleta caudal es cuadrada o ligeramente ahorquillada.



## Trucha splake

Una trucha splake es un híbrido entre una trucha de arroyo y una trucha de lago. Tiene un fondo oscuro con manchas blancas. Su aleta caudal no está tan ahorquillada como la de la trucha de lago.





### **Trucha tigre**

La trucha tigre, un cruce híbrido de trucha común y trucha de arroyo, tiene un dibujo único, oscuro y laberíntico, en todo su cuerpo gris parduzco. El vientre es entre amarillo y anaranjado, al igual que las aletas pectorales, pélvicas y anales. La aleta caudal es cuadrada.

### **Trucha dorada (no ilustrada)**

La trucha dorada tiene el vientre dorado con bandas rojas horizontales a lo largo de las líneas laterales. La trucha dorada también tiene unas 10 marcas oscuras, verticales y ovaladas (llamadas marcas de parr) en cada lado.



### **Tímalo ártico**


El tímalo ártico es de color plateado a morado claro en los costados y blanco azulado en el vientre. Son relativamente delgados y se distinguen fácilmente por su aleta dorsal larga, alta y en forma de vela. La aleta dorsal está brillantemente coloreada con tonos rosas, verdes y morados.





## Trucha común


La trucha común suele tener tonalidades marrones doradas con partes inferiores amarillas. Durante el desove, los machos suelen tener brillantes manchas carmesí rodeadas de halos azules. La parte superior del cuerpo suele estar salpicada de grandes manchas irregulares de color chocolate oscuro. La trucha común es carnívora y tiene dientes más fuertes y afilados que la mayoría de las truchas.



## Salmón rojo


Los salmones rojos son peces plateados brillantes sin un patrón de manchas definitivo. Los salmones rojos tienen el dorso azul oscuro y los costados plateados. A medida que se acerca la época de desove, el salmón rojo pasa del plateado al naranja y al rojo intenso, y el macho desarrolla la característica joroba en el lomo, la cabeza alargada y la mandíbula en forma de gancho comunes a los salmones del Pacífico. Una cola profundamente ahorquillada también las distingue de la trucha arcoíris, la trucha degollada y la trucha común.

## Peces de agua fría y templada no autóctonos



### Lucioperca

Los dientes afilados y prominentes distinguen a esta gran perca de su prima más pequeña, la perca amarilla. El lucioperca es de un color oliva claro que a veces se matiza hasta el amarillo en los costados y el blanco en el vientre. Hay una gran mancha oscura en la base posterior de la primera aleta dorsal y el lóbulo inferior de la cola es de punta blanca. La cola es moderadamente ahorquillada.



### Perca amarilla

La perca amarilla es amarillenta con barras verticales oscuras. La aleta caudal es ahorquillada y la dorsal está dividida.



### **Lubina de boca chica**

El hocico es largo y puntiagudo, con la mandíbula inferior ligeramente más larga que la superior. Las lubinas de boca chica varían de color en función de su hábitat, pero normalmente son de color oliva oscuro o marrón en el lomo. Sus costados y vientre son más claros y amarillentos. Tiene de 8 a 15 (una media de 9) barras verticales oscuras en los costados, que la distinguen de la lubina negra. La aleta dorsal anterior tiene 10 espinas y está fuertemente unida a la dorsal blanda. La aleta anal tiene tres espinas.



### **Lubina negra**

La cabeza de la lubina negra es grande y larga. Su boca también es grande, con una mandíbula superior que sobrepasa el centro del ojo en los adultos. Las partes superiores del cuerpo y la cabeza son verdosas, con un brillo plateado o cobrizo. El vientre es entre blanco y amarillo, y presenta una raya oscura irregular a lo largo de los costados. Los ojos de una lubina negra son marrones.



### **Bagre**

Los adultos tienen el dorso negruzco, oliva oscuro o marrón oscuro. El vientre es blanco verdoso o amarillo brillante. La cola no es ahorquillada.



### **Bagre de canal**

El bagre de canal tiene una aleta anal larga y una cola profundamente ahorquillada que lo distingue de otros bagres. El cuerpo es de color oliva azulado pálido arriba y blanco azulado abajo. Suelen tener manchas, pero las pierden con la edad. Tanto la aleta dorsal como la pectoral tienen espinas fuertes y afiladas. La boca es corta, ancha y horizontal con barbillas en el mentón y el hocico.





### **Mojarra negra**

La mojarra negra tiene dos aletas dorsales estrechamente unidas, con siete u ocho espinas dorsales. La mojarra negra es oliva plateada con numerosas manchas negras o verdes aleatorias en los costados. Las barras verticales, más prominentes en la mojarra negra joven o en la mojarra blanca, están ausentes en la mojarra negra adulta. Sus costados son de color verde claro entre iridiscente y plateado. El vientre es entre plateado y blanco. Las aletas pélvicas son opacas con algo de negro en las puntas de las membranas, y las pectorales son oscuras y transparentes.



### **Mojarra blanca**

La mojarra blanca tiene dos aletas dorsales estrechamente unidas, con solo seis espinas dorsales. Las mojarras blancas son oliva plateado con numerosas manchas negras o verdes en los costados, a menudo dispuestas en barras verticales. Sus costados son de color verde claro entre iridiscente y plateado. El vientre es entre plateado y blanco. Las aletas pélvicas son opacas con algo de negro en las puntas de las membranas, y las pectorales son oscuras y transparentes. Utah solo cuenta con unas pocas poblaciones de mojarra blanca.





### **Pez sol**

El pez sol tiene el dorso de color verde cobrizo o azul verdoso, a veces con manchas de color verde metálico y barras oscuras en los costados. La aleta sobre las branquias es de color oscuro.



### **Mojarra oreja azul**

La mojarra oreja azul es un pez de cuerpo más corto y profundo, cuyo nombre procede de la aleta oscura sobre las branquias. El cuerpo es verde oliva con barras verticales, y puede haber algo de azul y naranja.





### **Lucio europeo**

El lucio europeo se caracteriza por un cuerpo largo, esbelto y en forma de torpedo. Tienen un patrón de marcas de color claro a cada lado del cuerpo que forman de siete a nueve filas horizontales sobre un fondo oscuro. Las aletas de la cola son redondeadas en los extremos. El lucio europeo se diferencia de otras especies similares por tener las mejillas completamente escamadas.



### **Tiger muskellunge**

El tiger muskie es un híbrido entre el muskellunge y el lucio europeo. Presenta características de ambos progenitores. Tiene un cuerpo muy alargado en forma de torpedo. Sus características más notables son las barras verticales de color gris verdoso a lo largo de sus lados. Puede alcanzar longitudes de más de 50 pulgadas y pesar más de 30 libras.



**Descargue de manera gratuita  
la aplicación de**

**CAZA Y PESCA  
EN UTAH  
UTAH HUNTING  
& FISHING**

**[wildlife.utah.gov/MobileApp](http://wildlife.utah.gov/MobileApp)**



### **Lubina rayada**

La coloración de la lubina rayada oscila entre el negro azulado y el gris oscuro o el verde oliva por encima. Sus costados son plateados y su vientre blanco. La lubina rayada tiene de siete a nueve rayas ininterrumpidas a lo largo de cada lado. El cuerpo es un tanto aerodinámico. La boca es oblicua y la mandíbula inferior más larga que la superior. Las aletas dorsales están claramente separadas. La aleta caudal es ahorquillada.



### **Lubina blanca**

El dorso de una lubina blanca suele ser gris, carbón o verde. Suele tener los costados plateados y el vientre blanco. También tiene de cinco a siete rayas longitudinales en cada lado. El cuerpo de la lubina blanca es más profundo y menos aerodinámico que el de la lubina rayada.



## Wiper

El *wiper* es un cruce híbrido entre una hembra de lubina rayada y un macho de lubina blanca. Su aspecto refleja a ambos progenitores. Presenta de seis a ocho rayas oscuras horizontales quebradas sobre un fondo blanco plateado, con el dorso entre oscuro carbón y negro. Tiene dos aletas dorsales y la anterior tiene entre ocho y diez espinas afiladas. Tiene un cuerpo algo más corpulento que la lubina rayada y llega a pesar hasta 12 libras y medir 24 pulgadas.

## Peces no autóctonos no destinados a la pesca



## Carpa

Las carpas tienen el cuerpo grueso y profundo, de color gris a verde cobrizo o verde amarillento. El cuerpo suele estar cubierto de grandes escamas y las carpas tienen barbillas carnosas a cada lado de la boca. Una gran espina está presente en la parte delantera de la aleta dorsal (superior).



## Lota

La lota, o molva, se introdujo de forma ilegal en Flaming Gorge. La lota es un pez esbelto, de piel lisa, con una gran barbilla en medio del mentón y dos aletas dorsales, la segunda de las cuales mide la mitad del cuerpo y va acompañada de una aleta anal de aproximadamente la misma longitud. La coloración va del amarillo al marrón claro con un dibujo ondulado de marrón oscuro o negro. A pesar de su extraño aspecto anguiliforme, la lota tiene una carne blanca y escamosa de excelente sabor. Toda lota capturada en Flaming Gorge se debe sacrificar inmediatamente (consulte la página 30).

## Matalote blanco (*Catostomus commersonii*) (no ilustrado)

Es probable que los matalotes blancos se hayan introducido en Utah por los pescadores que sueltan cebo vivo. Estos peces se encuentran en el norte y sureste de Utah, principalmente en la cuenca del río Colorado. Las matalotes blancos pueden hibridarse con las poblaciones nativas de Utah, el limpiafondos boca de franela (*Catostomus latipinnis*) y el limpiafondos de cabeza azul (*Catostomus discobolus*), y están sustituyendo a las poblaciones de peces limpiafondos en algunas zonas. Se alimentan principalmente de insectos que viven en el fondo y prefieren los hábitats de pozas de arroyos y ríos. Los matalotes blancos tienen el dorso moteado de oliva o gris, rayas horizontales oscuras en los costados y el vientre blanco. Aunque a veces se los confunde con los limpiafondos boca de franela (*Catostomus latipinnis*), los matalotes blancos tienen la cabeza más larga y ancha, y la base de la cola más ancha aquellos (consulte la página 66). Los adultos pueden llegar a medir más de 25 pulgadas.

## Peces autóctonos no destinados a la pesca



## Limpiafondos de Utah (*Catostomus ardens*)

El limpiafondos de Utah (*Catostomus ardens*) es de color oliva oscuro a cobrizo, con aletas oscuras y la boca orientada hacia abajo.



## Gila atraria

La Gila atraria tiene un cuerpo robusto y grandes escamas. Su coloración va del verde oliva oscuro o negro en la parte superior del lomo a los lados plateados, cobrizos o dorados. Se distinguen por la forma en que se alinean sus aletas. El borde delantero de la aleta dorsal (en el lomo del pez) se alinea con el borde delantero de la aleta media en el vientre del pez.

 A photograph showing a man in a black shirt and cap leaning over a stream to help a young child in a blue jacket catch a fish. The scene is set in a natural, grassy environment. The bottom of the image features a dark, textured background with a white, torn-paper edge.
 

**EQUIPO DE VIDA SILVESTRE**


 The logo for the Utah Department of Natural Resources (DNR), featuring the word "UTAH" above "DNR" and a stylized red silhouette of a mountain range and a tree.
 

Es más que atrapar un pez.



## Peces delicados y en peligro de Utah



### **Limpiafondos de cabeza azul (*Catostomus discobolus*)**


Los limpiafondos de cabeza azul (*Catostomus discobolus*) son autóctonos de las cuencas de los ríos Green y Colorado, así como de partes de la cuenca del lago Bonneville. Se alimentan de algas e insectos que raspan de las rocas y, por esta razón, prefieren las aguas rocosas rápidas. Los adultos pueden llegar a medir 16 pulgadas. Tienen la cabeza de color azul oscuro y la zona justo antes de la aleta caudal suele ser muy esbelta.



### **Limpiafondos boca de franela (*Catostomus latipinnis*)**

Los limpiafondos boca de franela (*Catostomus latipinnis*) son originarios de las cuencas de los ríos Green, Colorado y Virgin. Los individuos pueden vivir hasta 30 años, alcanzar longitudes de hasta 30 pulgadas y, a veces, migrar más de 150 millas para desovar. Sus labios son grandes y carnosos, y su dorso puede variar de color entre el oliva claro y el marrón oscuro. El limpiafondos boca de franela (*Catostomus latipinnis*) vive en diversos hábitats. Puede encontrarlos en las profundidades del río Colorado, en el Cataract Canyon o en un pequeño afluente como el río Strawberry.





### **Chasmistes liorus**

El *Chasmistes liorus* se encuentra en el lago Utah y el río Provo. Aunque alguna vez fue abundante en el lago Utah, ahora es raro. El *Chasmistes liorus* figura en la lista de especies amenazadas y se están realizando esfuerzos para ayudar a recuperar su población. Aunque los *Chasmistes liorus* pertenecen a la familia de los peces limpiafondos, no se alimentan en el fondo. La estructura de las mandíbulas de esta especie le permite alimentarse de zooplancton en el centro de la columna de agua.



### **Carpa elegante**

La carpa elegante actualmente se encuentra en tramos limitados de los ríos Green y Colorado, donde el Programa Upper Colorado River Recovery se encarga de la repoblación de la especie. La especie está en peligro de extinción y, si se captura una, se la debe devolver inmediatamente al agua de forma ilesa. El cuerpo es muy aerodinámico, de color azulado y oscuro por arriba y pálido por abajo. La cabeza es corta y notablemente cóncava. La zona situada justo delante de la aleta caudal del pez es extremadamente estrecha. La carpa elegante puede llegar a medir 22 pulgadas y pesar más de dos libras en estado salvaje.



## **Carpa gigante del Colorado**

La carpa gigante del Colorado, altamente depredadora, se encuentra en los ríos Green, Colorado y San Juan, y sus afluentes. La carpa gigante del Colorado es una especie en peligro de extinción y se están realizando esfuerzos para proteger al pez en toda su área de distribución autóctona. El cuerpo de la carpa gigante del Colorado es largo y delgado, con el dorso gris verdoso y los costados plateados. La cabeza es larga y cónica, con una boca grande y horizontal. La aleta caudal es grande y profundamente ahorquillada. La carpa gigante del Colorado puede llegar a medir hasta seis pies y pesar 80 libras. Debe devolverse al agua inmediatamente si se captura.



## **Gila cypha**

La Gila cypha es una especie amenazada y se encuentra en hábitats ribereños de los ríos Green y Colorado. La Gila cypha tiene un cuerpo aerodinámico, con el dorso gris oliva oscuro y los costados plateados. La cabeza es pequeña. La zona delantera de su cola es esbelta, aunque más gruesa que la de la cola huesuda. La joroba grasa que se cree que mantiene al pez en el fondo del arroyo y lo estabiliza en aguas rápidas y corrientes. La Gila cypha puede llegar a medir hasta 18 pulgadas y pesar hasta dos libras.



## Matalote jorobado (*Xyrauchen texanus*)

El matalote jorobado (*Xyrauchen texanus*) se encuentra en los ríos principales Green, Colorado y San Juan. Para desovar en primavera, el matalote jorobado (*Xyrauchen texanus*) prefiere hábitats poco profundos y fuera del cauce. El matalote jorobado (*Xyrauchen texanus*) se encuentra en peligro de extinción y es objeto de repoblación en muchas zonas de su área de distribución autóctona, incluido Utah, por parte del Programa Upper Colorado River Recovery. Esta especie suele tener el dorso de color oliva a marrón o negro, los costados de marrón a rosáceo y el vientre de blanco a amarillo. Los adultos tienen una quilla afilada o "joroba". La boca mira hacia abajo y el labio inferior está ampliamente separado en dos lóbulos por un surco profundo. El matalote jorobado (*Xyrauchen texanus*) puede llegar a medir hasta 36 pulgadas y pesar hasta 13 libras.

**¿ESTÁ BUSCANDO UN NUEVO LUGAR DE PESCA?**

*La librería Natural Resources Map & Bookstore tiene la solución*

Ya sea si está en el medio del río Green o caminando hacia un lago alpino en High Uintas, tenemos un mapa o guía para usted.

Visítenos en 1594 West North Temple en SLC o en línea en [utahmapstore.com](http://utahmapstore.com).

 **NATURAL RESOURCES**  
**MAP & BOOKSTORE**  
[UTAHMAPSTORE.COM](http://UTAHMAPSTORE.COM)



## DEFINICIONES

*Código de Utah § 23A-1-101 y Norma Administrativa de Utah R657-13-2*

**Agregado** significa el total combinado de dos o más especies de peces o dos o más clases de tamaño de peces que están cubiertos por una distinción de límite (es decir, trucha y salmón en el agregado).

La **pesca con caña** significa pescar con una caña, pértiga, línea de mano o tabla de arrastre que tenga una sola línea con anzuelos legales, cebos o señuelos atados a ella, los cuales se sostienen en las manos de la persona que pesca, o a la vista (no más de 100 pies).

**Mosca artificial** se refiere a una mosca fabricada mediante el método conocido como atado de moscas. Mosca artificial no significa anzuelo lastrado, señuelo, hilandero, señuelo raptor o cebo.

**Señuelo artificial** se refiere a un dispositivo de caucho, madera, metal, vidrio, fibra, plumas, pelo o plástico con uno o varios anzuelos fijados. Los señuelos artificiales (incluidas las moscas artificiales) no incluyen los huevos de pescado ni otros cebos naturales tratados o procesados químicamente, ni ningún alimento natural o fabricado por el hombre, ni ningún señuelo al que se lo haya tratado con un atrayente de peces o un estimulante alimenticio natural o artificial.

**Cebo** se refiere a una sustancia digerible, incluido el maíz, las lombrices, el queso, los huevos de salmón, los malvaviscos o los cebos manufacturados, incluidos los artículos de fabricación humana tratados químicamente con sustancias alimenticias, atrayentes químicos para peces o estimulantes alimenticios.

**Campamento** significa, a los efectos de esta norma, cualquier lugar que proporcione alojamiento temporal durante la noche a los pescadores, lo que incluye una caravana, un campamento, una tienda de campaña, un remolque, una cabaña, una casa flotante, una embarcación o un hotel.

**Cebar** significa desalojar o depositar en el agua cualquier sustancia que no esté unida a un anzuelo, línea o trampa, que pueda atraer a los peces.

**Los peces de cebo preparados comercialmente y tratados químicamente** significan todas las especies de peces o partes de peces que se han procesado mediante una técnica de conservación química o física distinta de la congelación (lo que incluye la irradiación, la salazón, la cocción o el aceitado) y se comercializan, venden o intercambian con fines lucrativos como cebo.

**Límite diario** significa el límite máximo, en número o cantidad, de fauna acuática protegida que una persona puede capturar legalmente durante un día.

**Red de inmersión** significa una pequeña red de bolsa con un mango que se utiliza para sacar peces o cangrejos de río del agua.

**Domicilio** significa el lugar:

- En el que un individuo tiene un domicilio permanente fijo y un establecimiento principal.
- Al que la persona, en caso de ausencia, tiene intención de regresar.
- En el que el individuo y su familia residen voluntariamente, no con un propósito especial o temporal, sino con la intención de constituir un hogar permanente.

Para crear un nuevo domicilio una persona debe:

- Abandonar su antiguo domicilio
- Poder acreditar que se ha establecido un nuevo domicilio

**Fileteado** significa la transformación del pescado para el consumo humano, que suele realizarse separando la carne de las espinas, la piel y el cuerpo.

**Pescar** significa capturar peces o cangrejos de río por cualquier medio.

**Concurso de pesca** se entiende cualquier acontecimiento o reunión organizada en la que los pescadores reciben premios, puntos o dinero por sus capturas.

**Tubo flotante de pesca** es un dispositivo inflable flotante de menos de 48 pulgadas en cualquier dimensión, capaz de soportar a una persona.

**La pesca submarina con arpón libre** consiste en soltar un arpón puntiagudo que no está atado ni sujeto por medios físicos al buceador para intentar capturar peces mientras practica la pesca submarina con arpón.

**Garfio** significa un arpón o anzuelo, con o sin mango, utilizado para sujetar o levantar peces.

**Peces deportivos** se refiere al Prosopium gemmifer, la mojarra oreja azul, el bagre, el bagre de canal, la mojarra, el pez sol, la lubina negra, el lucio europeo, la perca de Sacramento, la lubina de boca chica, la lubina rayada, la trucha (arcoiris, degollada, común, dorada, de arroyo, de lago, el salmón rojo y el timalo o cualquier híbrido de los anteriores), el tinger muskellunge; el lucioperca; el matalote blanco, los peces blancos, el wiper y la perca amarilla.

**Línea de mano** es un trozo de línea que se sujeta con la mano y no se fija a una pértiga para pescar peces o cangrejos de río.

**Capturar** significa atrapar y mantener en posesión para uso personal.

**Liberar inmediatamente** significa que el pez se debe desenganchar rápidamente y se lo debe devolver al agua en la que se lo capturó. Los peces que se deban liberar inmediatamente no podrán mantenerse en un cordel, ni en un tanque ni en ningún otro contenedor o dispositivo de sujeción.

**Lago** significa el nivel de agua estancada existente en cualquier momento dentro de una cuenca lacustre. A menos que se indique lo contrario, un arroyo que fluye dentro o adentro de la marca de pleamar no se considera parte del lago.

**Medida de longitud** significa la mayor longitud entre la punta de la cabeza u hocico y la punta de la aleta caudal cuando los radios de la aleta se aprietan entre sí. La medición se realiza en línea recta y no sobre la curva del cuerpo.

**Red de elevación** significa una pequeña red que se arrastra verticalmente por la columna de agua para capturar peces o cangrejos de río.

**Motor** significa un motor eléctrico o de combustión interna.

**Peces no destinados a la pesca** se refiere a las especies de peces que no figuran en la lista de peces deportivos. (También consulte *Peces prohibidos* en la página 18 para obtener más información)

**No residente** significa una persona que no califica como residente.

**Residencia permanente** significa, a efectos de la presente guía únicamente, el domicilio que una persona reclama de conformidad con el artículo 23A-1-101 del *Código de Utah S.*

**Posesión** significa posesión real o constructiva.

**Límite de posesión** significa, únicamente a efectos de esta norma, dos límites diarios, que incluye el pescado en nevera, caravana, tienda de campaña, congelador, tanque o cualquier otro lugar de almacenamiento, excluido el pescado almacenado en la residencia permanente de una persona.

**Fauna acuática protegida** significa, a efectos de esta guía únicamente, todas las especies de peces, crustáceos o anfibios.

**Embalse** significa el nivel de agua estancada existente en cualquier momento dentro de una cuenca de embalse. A menos que se indique lo contrario, un arroyo que fluya dentro de la marca de pleamar no se considera parte del embalse.

**Residente** significa una persona que tiene un domicilio (hogar permanente fijo y establecimiento principal) en Utah durante seis meses consecutivos inmediatamente anteriores a la compra de una licencia o permiso Y NO reclama la residencia para la caza, pesca o captura en cualquier otro estado o país.

Una persona conserva la residencia en Utah si sale de Utah para servir en las fuerzas armadas de los Estados Unidos, o por motivos religiosos o educativos y NO reclama la residencia para cazar, pescar o capturar en cualquier otro estado o país.

Los miembros de las fuerzas armadas de los Estados Unidos y sus dependientes son residentes a partir de la fecha en que el miembro se presenta al servicio bajo las órdenes asignadas en Utah, si:

- El miembro NO está de servicio temporal en Utah y NO reclama la residencia para cazar, pescar o capturar en cualquier otro estado o país.
- El miembro presenta una copia de sus órdenes de asignación a una oficina de la División para verificar su condición de residente.

A un no residente que asista a una institución de enseñanza superior en Utah como estudiante a tiempo completo se lo podrá considerar residente si ha estado presente en Utah durante 60 días consecutivos inmediatamente anteriores a la compra de la licencia o permiso y NO reclama la residencia para la caza, pesca o captura en ningún otro estado o país.

Una licencia o permiso de residente de Utah no es válida si se adquiere una licencia de residente para caza, pesca o captura en cualquier otro estado o país.

Un individuo NO califica como residente si es un propietario ausente que paga impuestos sobre la propiedad de la tierra en Utah.

**Segunda caña** se refiere a la pesca con caña, pértiga, línea de mano o tabla de arrastre adicional, que tenga una sola línea con anzuelos, cebos o señuelos fijados a ella, los cuales se sostienen en las manos de la persona que pesca, o a la vista (no más de 100 pies). (Se requiere una licencia de pesca válida o una combinada para usar una segunda caña).

**Cerco** significa una pequeña red de malla, con una línea lastrada en el fondo y una línea de flotación en la parte superior, que se arrastra por el agua. Este tipo de red se utiliza para encerrar a los peces cuando se juntan sus extremos.

**Línea fija** significa una línea anclada a un objeto inmóvil y no sujeta a una caña de pescar.

**Anzuelo simple** significa un anzuelo o varios anzuelos que tienen una caña común.

**Enganchar** significa enganchar un pez en cualquier lugar que no sea su boca.

**Arpón** es un instrumento manual de mango largo y punta afilada, con o sin púas, que se utiliza para atravesar a los peces por encima de la superficie del agua.

**Pesca submarina** es la pesca practicada por una persona que nada, bucea con tubo o con escafandra autónoma y utiliza un dispositivo mecánico que se sujeta con la mano y una goma elástica, un resorte, energía neumática u otro dispositivo para propulsar un eje puntiagudo con el fin de capturar peces bajo la superficie del agua.

**Llevar o capturar** significa cazar, perseguir, acosar, atrapar, capturar, poseer, pescar con caña, cercar, atrapar o matar cualquier animal silvestre protegido; o intentar cualquiera de las acciones antes mencionadas.

**Afluente** significa una corriente que desemboca en una corriente, lago o embalse más grande.

**Trucha** se refiere a las especies de la familia Salmonidae, e incluye a la arcoíris, la albina, la degollada, la común, la dorada, la de arroyo, la de lago, el salmón rojo y el timalo o cualquier híbrido de los anteriores. El término trucha no incluye peces blancos o *Prosopium gemmifer*.

**Pesca bajo el agua** (consulte Pesca submarina).

**Desperdicio** significa abandonar la vida silvestre protegida o permitir que la vida silvestre protegida se eche a perder o se utilice de una manera que normalmente no está asociada con su uso beneficioso.